Planta General - Tramo UYSJ0140

ESCALA 1: 300

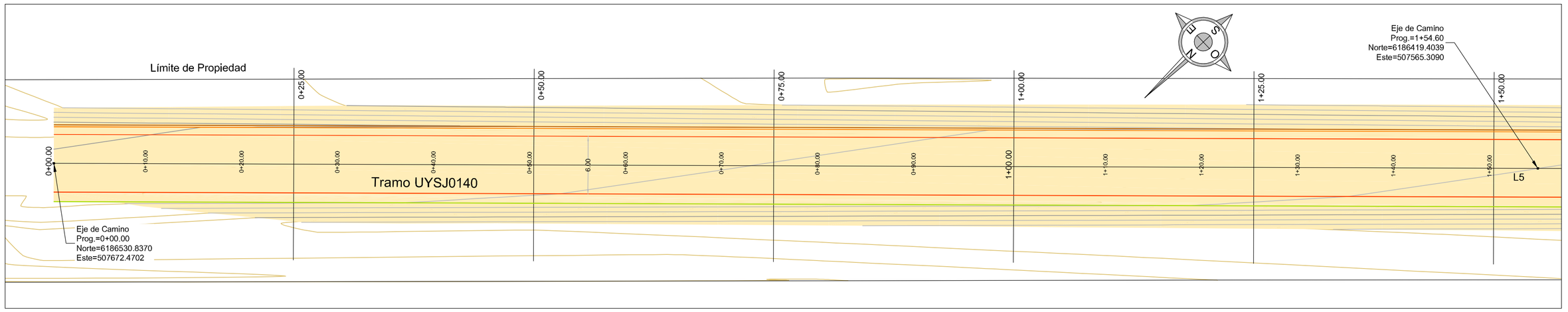

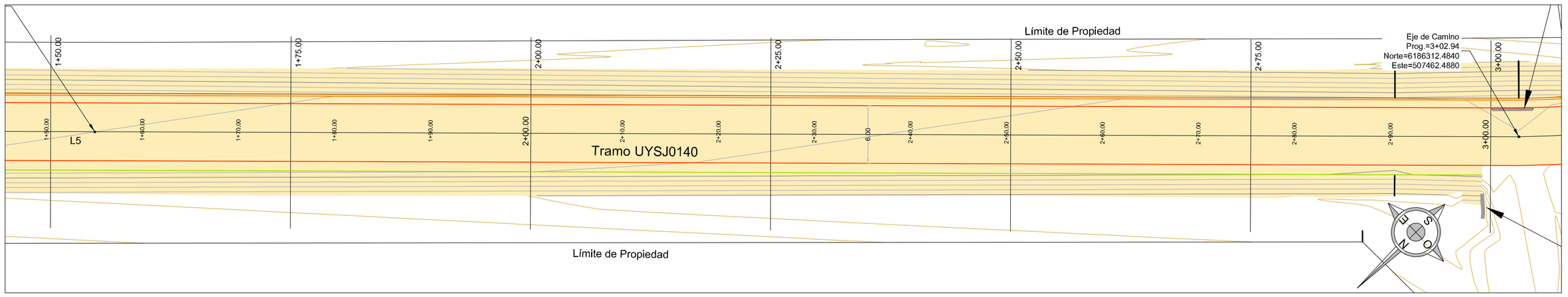

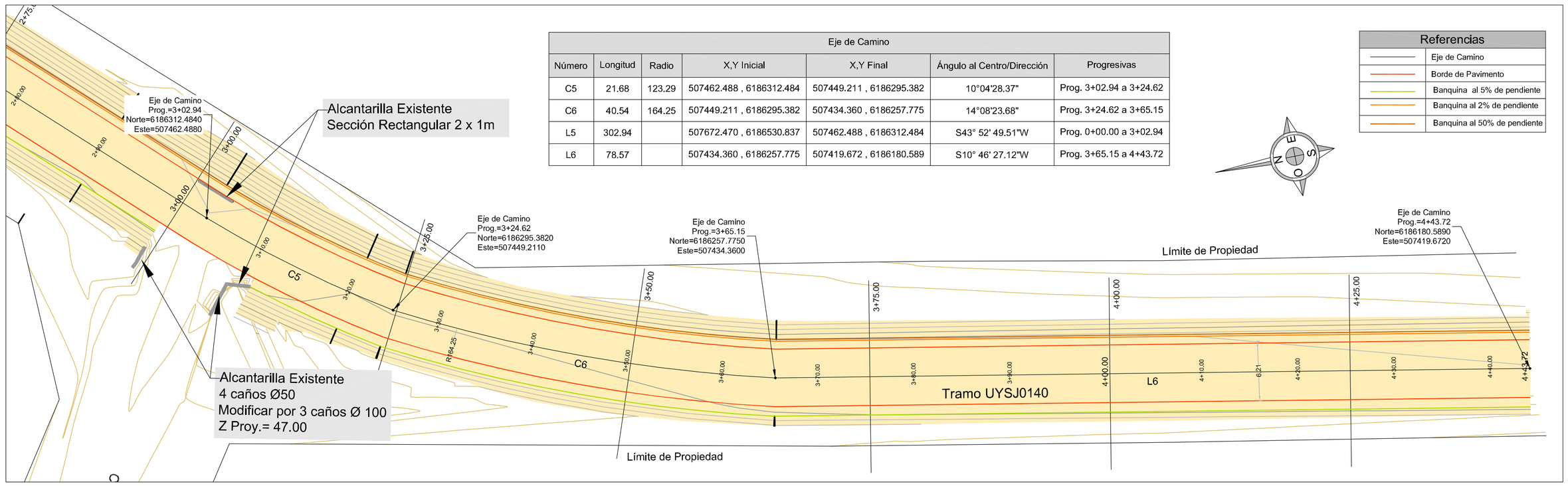

Eje de Camino						
Número	Longitud	Radio	X,Y Inicial	X,Y Final	Ángulo al Centro/Dirección	Progresivas
C5	21.68	123.29	507462.488 , 6186312.484	507449.211 , 6186295.382	10°04'28.37"	Prog. 3+02.94 a 3+24.62
C6	40.54	164.25	507449.211 , 6186295.382	507434.360 , 6186257.775	14°08'23.68"	Prog. 3+24.62 a 3+65.15
L5	302.94		507672.470 , 6186530.837	507462.488 , 6186312.484	S43° 52' 49.51"W	Prog. 0+00.00 a 3+02.94
L6	78.57		507434.360 , 6186257.775	507419.672 , 6186180.589	S10° 46' 27.12"W	Prog. 3+65.15 a 4+43.72

Referencias
Eje de Camino
Borde de Pavimento
Banquina al 5% de pendiente
Banquina al 2% de pendiente
Banquina al 50% de pendiente

Croquis de ubicación

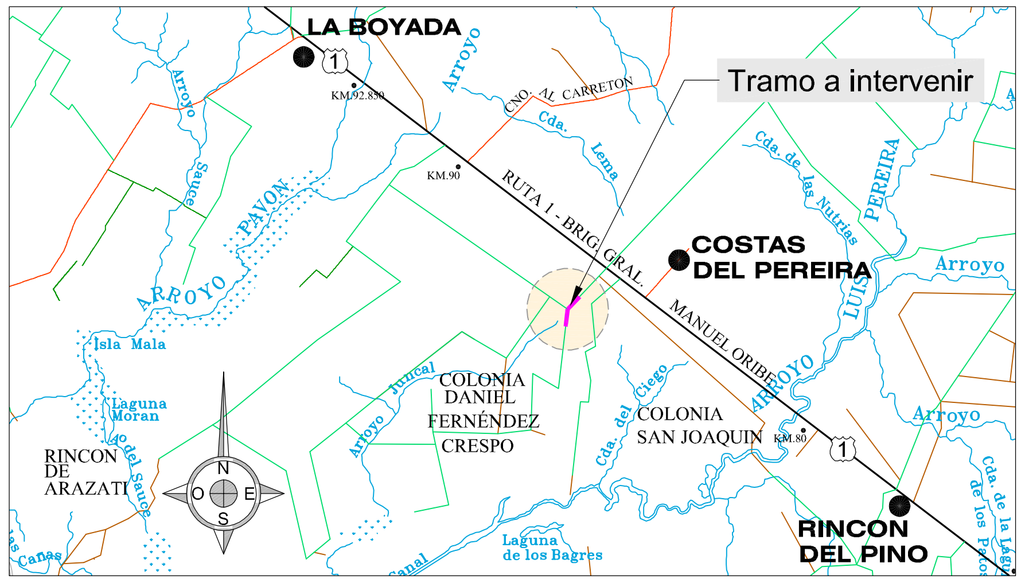
LA BOYADA
Tramo a intervenir
COSTAS DEL PEREIRA
RINCON DEL PINO
RUTA 1 - BRIG. GRAL. MANUEL ORIBE
COLONIA DANIEL FERNÉNDEZ CRESPO
COLONIA SAN JOAQUIN
RINCON DE ARAZATI
Laguna de los Bagres
Laguna Moran
Isla Mala
Arroyo Payón
Arroyo Luis Pereira
Arroyo Tacuarembó Chico
Arroyo Tacuarembó Grande
Arroyo Tacuarembó Chico
Arroyo Tacuarembó Grande
Arroyo Sauce
Arroyo Tacuarembó Chico
Arroyo Tacuarembó Grande