A3
420X297

Corte Longitudinal

Escala: 1:750

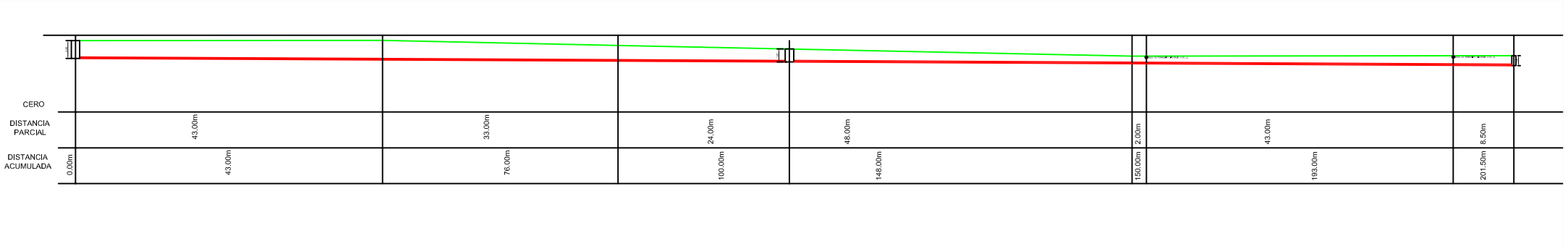

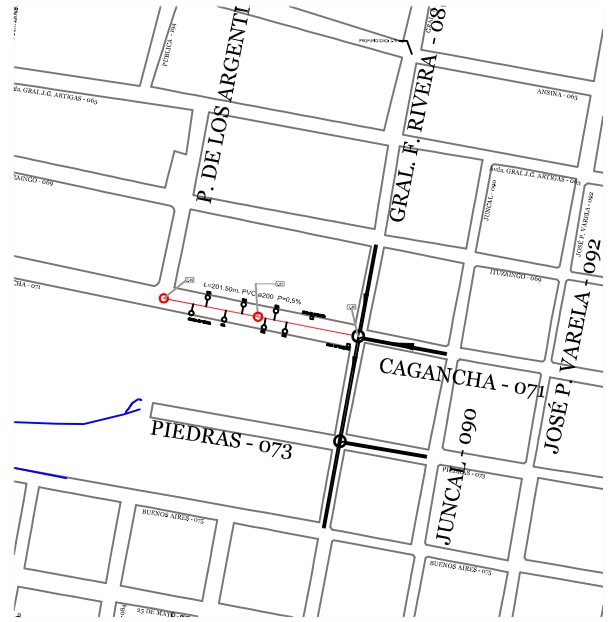

UBICACIÓN

Escala: 1-7.500

PLANO PROYECTO DE RED DESANEAMIENTO

Escala: 1:750

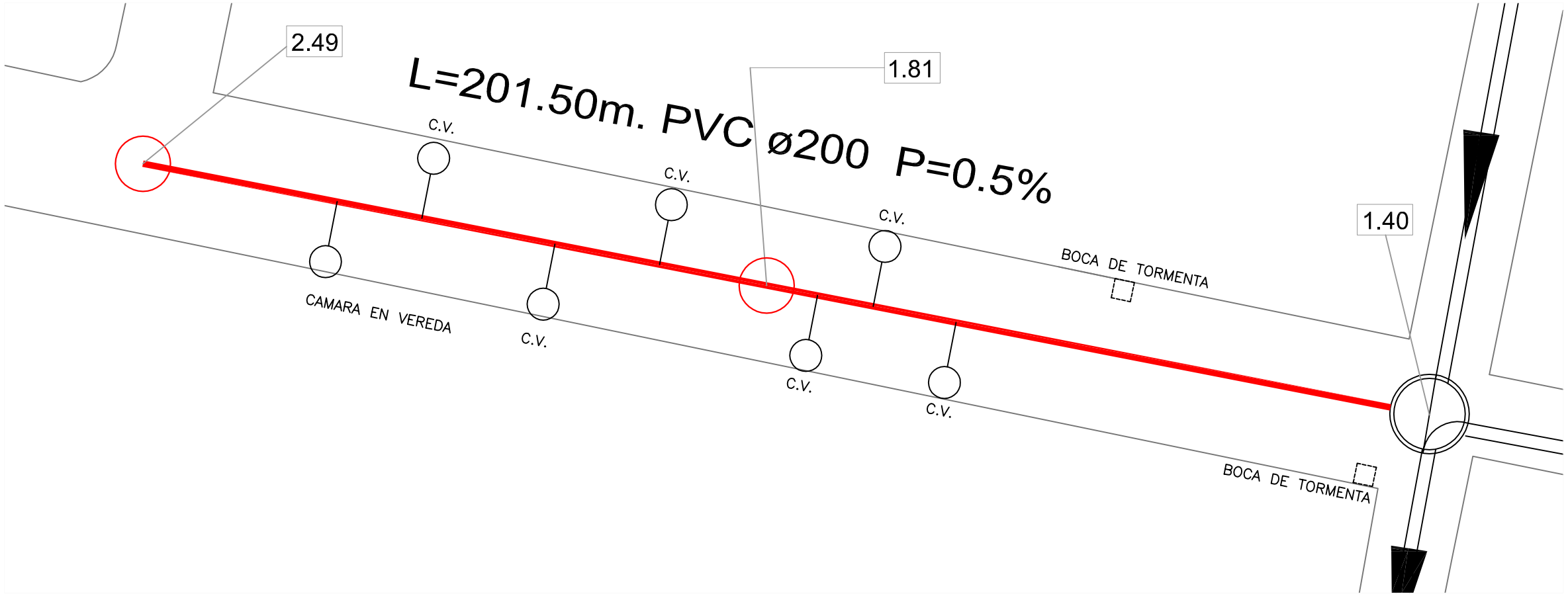

SIMBOLOGIA UTILIZADA

- Tubería existente
- Tubería de construcción inmediata
- Cámara terminal
- Registro existente
- Registro de segunda
- Registro a construir
- Caño con protección de hormigón
- L (m) P (%) — L=longitud P=pendiente
- 55.56 zampeado (m)
- (58.54) terreno (m)
- 1.50 Profundidad de cámara
- Vía Férrea
- Alta tensión

NOTAS:

1 – Longitud estimada de Tuberías
1.1– Longitud total de la tubería a construir: 201.50 m ø200 mm.
2 – Cámaras en vereda:
A determinar cantidad en sitio.
3 – Material de las tuberías:
PVC según Norma ISO – DIS 4435 Serie 20 –
aros de goma de caucho sintético, tipo cloropreno o similar,
según Norma UNIT 788, aptos para líquido residual
4 – La instalación de las tuberías por gravedad, pruebas, reposiciones, registros, etc. deberán ajustarse a lo establecido en la Memoria Descriptiva General para Obras de Alcantarillado
5 – Se protegerán las tuberías con tapada inferior a 1.00 m
Rellenar desde Cota Terreno 20.02m a Cota Terreno 20.38m.

OSE	ADMINISTRACIÓN DE LAS OBRAS SANITARIAS DEL ESTADO		
	LOCALIDAD: CARMELO	DEPARTAMENTO: COLONIA	
GERENCIA REGIÓN LITORAL SUR ING. CIVIL H/S CARLOS BERGERET CARRAU GERENTE REGIÓN LITORAL SUR	PROYECTO DE AMPLIACIÓN RED DE SANEAMIENTO VECINOS CALLE CAGANCHA - CARMELO		
JEFATURA TÉCNICA DEPARTAMENTAL ING. CIVIL VIRGINIA SOLANO JEFE TÉCNICO DPTAL. DE COLONIA	INGENIERO: XXX. XXXXXXXXXXXXXXXXXX	ASISTENTE: XXX. XXXXXXXXXXXXXXXXXX	FECHA: 25-4-2022
	INGENIERO: XXX. XXXXXXXXXXXXXXXXXX	DIBUJANTE: XXX. XXXXXXXXXXXXXXXXXX	ESCALA: en plano Nº DE PLANO:

AUTOR: MARIANA GARCIA
FECHA ARCHIVADO: 26/04/2022 17:45:30
FECHA IMPRESION ULTIMA VERSION ARCHIVADA: 27/04/2022 12:53:57