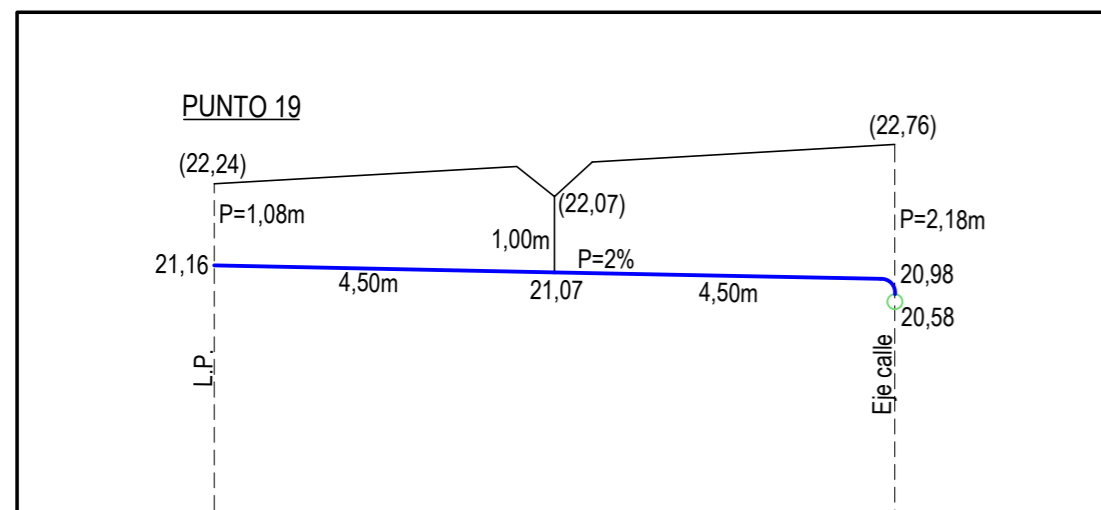
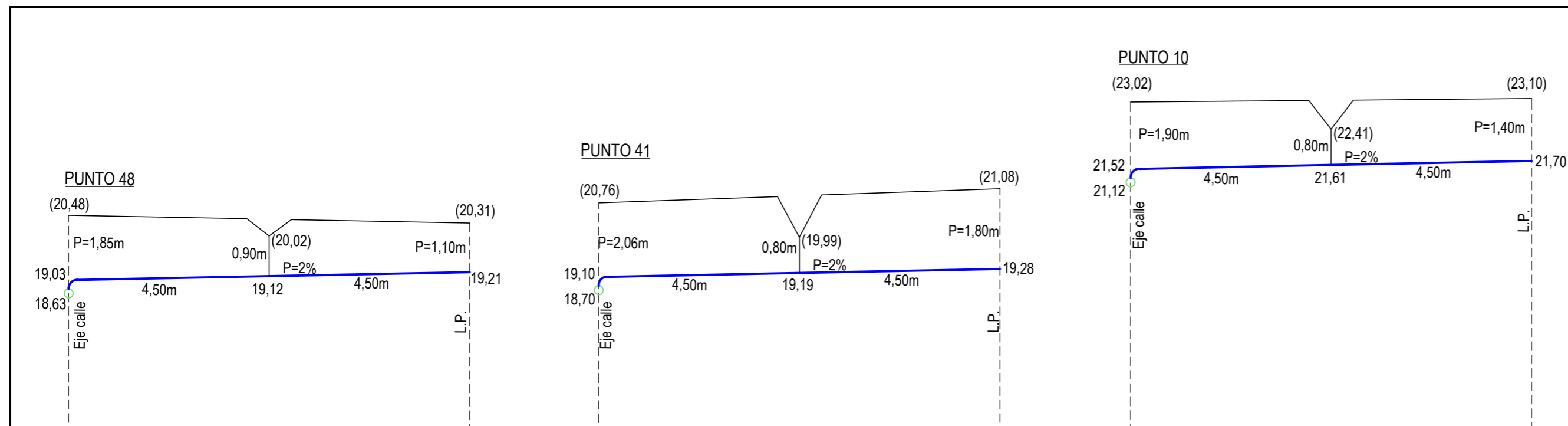
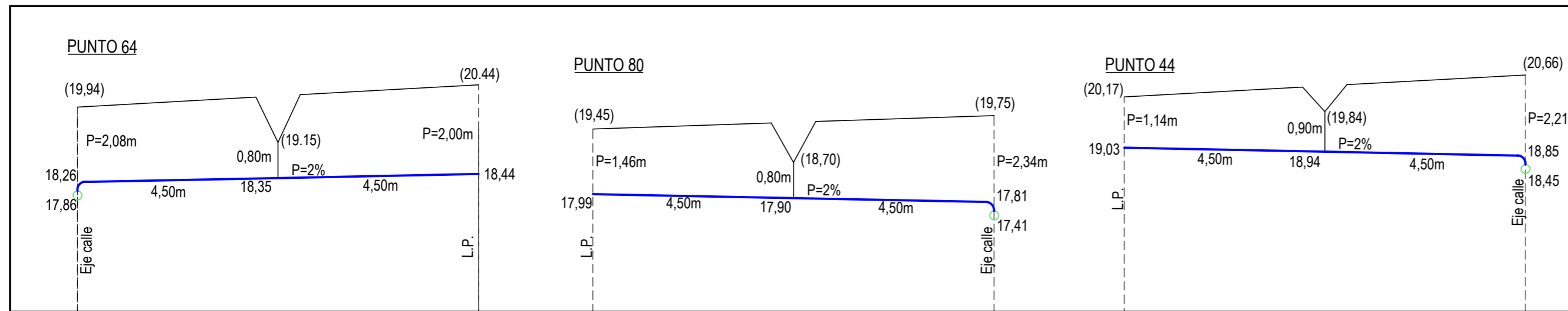


PERFIL CÁMARAS DE CONEXIÓN EN VEREDA



N° IDENTIFICACIÓN	DISTANCIA (m)	DISTANCIA PROGRESIVA (m)	COTA TERRENO
T1	-	-	23,48
2	5	5	23,08
3	16	21	22,90
4	19	40	22,41
10	=	40	23,10
12	8,5	48,5	22,43
11	9	57,5	23,51
19	9,7	67,2	22,24
22	5,6	72,8	23,21
25	8,9	81,7	22,46
28	13,6	95,3	22,02
R3	21,5	116,8	21,97
32	5,5	5,5	21,50
35	12,2	17,7	22,22
38	16,5	34,2	20,63
41	8	42,2	21,08
44	6	48,2	20,17
48	18,5	66,7	20,31
51	34,2	100,9	19,62
54	=	100,9	20,28
57	22,8	123,7	19,76
R2	10,2	133,9	20,00
61	2,4	2,4	19,50
64	9,4	11,8	20,44
68	2,4	14,2	19,42
71	23,7	37,9	19,64
74	12,2	50,1	19,94
77	6,7	56,8	19,84
80	17,4	74,2	19,45
R1	39,7	113,9	19,72
R.E.	24,5	24,5	19,23

TRAMO	DISTANCIA (m)	PENDIENTE TERRENO(%)	PENDIENTE COLECTOR(%)
R.E. - R1	24,5	2,00	0,81
R1 - R2	113,9	0,24	0,80
R2 - R3	133,9	1,47	0,80
R3 - T1	116,8	1,29	2,10

 ING. ÁLVARO ROLAND	ADMINISTRACIÓN DE LAS OBRAS SANITARIAS DEL ESTADO		
	LOCALIDAD CANELONES		DEPARTAMENTO CANELONES
	<b>AMPLIACIÓN RED DE SANEAMIENTO</b> Calle Melgarejo entre Fco. Soca y Cendán Esquema de cámaras de vereda		
	JEFATURA TÉCNICA CANELONES OESTE ING. GUSTAVO LUCIANO	APOYO TÉCNICO	SUPERVISORA TÉCNICA MARTHA CASAL DIBUJANTE CAD PAOLA OLIVERA
		FECHA: NOVIEMBRE 2017 ESCALA: 1/100 N° 44264-2	