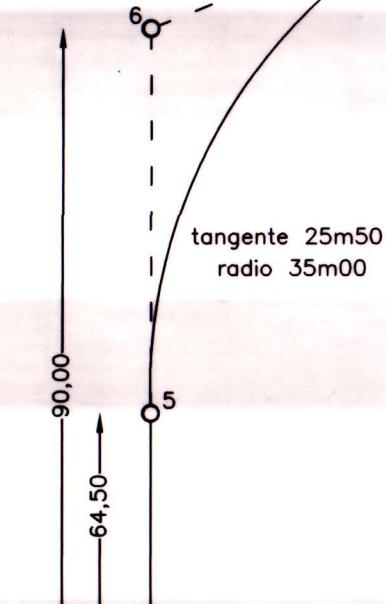
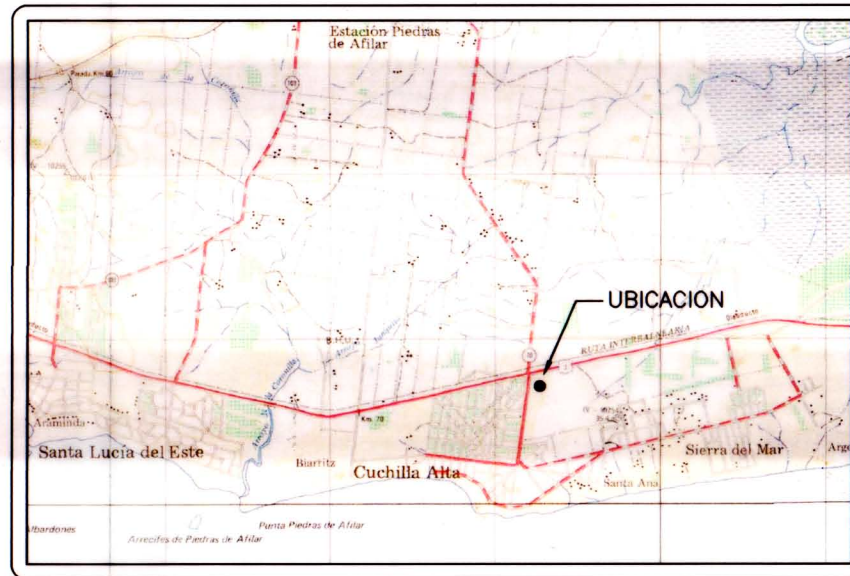
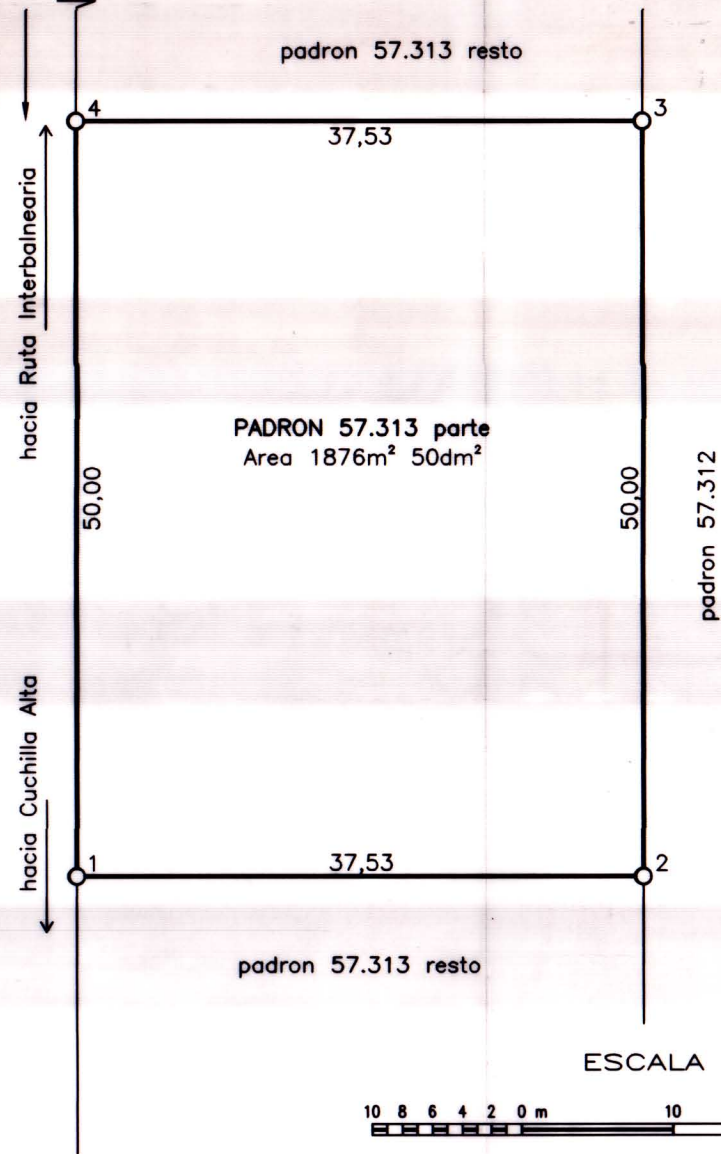


Ruta Interbalnearia
Carpeta Asfáltica - Ancho 60mts
← Montevideo

CROQUIS DE UBICACION




Avda. Gral. Artigas - Localida Catastral Cuchilla Alta
Tratamiento Bituminoso - Ancho 30mts



PLANILLA DE COORDENADAS
CARTESIANAS RELATIVAS

PTO	X (mts)	Y (mts)
1	0.00	0.00
2	37.53	0.00
3	37.53	50.00
4	0.00	50.00
5	0.00	114.50
6	0.00	140.00

ESCALA 1:500



ADMINISTRACION DE LAS OBRAS SANITARIAS DEL ESTADO

GERENCIA DE OBRAS - DIVISION AGRIMENSURA

DEPOSITO ELEVADO
CUCHILLA ALTA

AGUA POTABLE

Operaciones realizadas por el suscripto
Abril de 2015

JAVIER GARCIA TRAVERSA
Ingeniero Agrimensor
Mat. 1043

ESCALA GRAL 1: 500

ANTECEDENTE
GRAFICO

1. Fracción C del plano de Mensura y Fraccionamiento del Ing. Agrimensor Carlos Asuaga registrado en Direccion Nacional de Catastro, Oficina Delegada de Pando con el Nro. 8911 el 14 de Octubre de 1998. Antes padron 16.018.

NOTAS

- Expropiación realizada al amparo del Art. 4to. de la ley 11.907 del 19/12/1952 (ley organica de OSE), y la ley 3.958 del 28/03/1912 (ley de expropiaciones).
- El resto del padrón 57.313 queda sin plano con una superficie de 2Has 8123m² 50dm² segun datos obtenidos del antecedente grafico.
- RETIROS: Frente a Calle Publica de 15mts de acuerdo al Art. 20 del Decreto Ley 10.382 del 13/02/1943 y su modificativo Art. 1 de la Ley 14.197 del 17/05/1974.

DIRECCION NACIONAL DE CATASTRO
OFICINA DELEGADA DE CIUDAD DE LA COSTA
COTEJO Y REGISTRO DE PLANOS

Cotejado, sin observaciones y cumplidas las disposiciones vigentes, se inscribe con el N° 1244.

Se fijaron timbres de la Caja de Jubilaciones y Pensiones de Profesionales Universitarios por \$

Ciudad de la Costa 12 Agosto de 2015

Ing. Agrim. Fernando Ospitaleche Agnel
Jefe de Oficina Delegada
CIUDAD DE LA COSTA
Técnico

Jefe del Registro

Ing Alberto Larrieu
SUB GERENTE DE OBRAS

Ing. Agrim. German Dellepiane
JEFE DIVISION AGRIMENSURA

Jorge Campos
ASIST. DE AGRIMENSOR

Plano de Mensura EXPROPIACION

UBICACION:

Departamento: CANELONES

Padron 57.313 parte

Seccion Catastral 8 va.

Lamina Catastral H 29 A

AREA A EXPROPIAR: 1876m² 50dm²

PROPIETARIO:

Heber Agustin BRANAA FACCIO

42.877