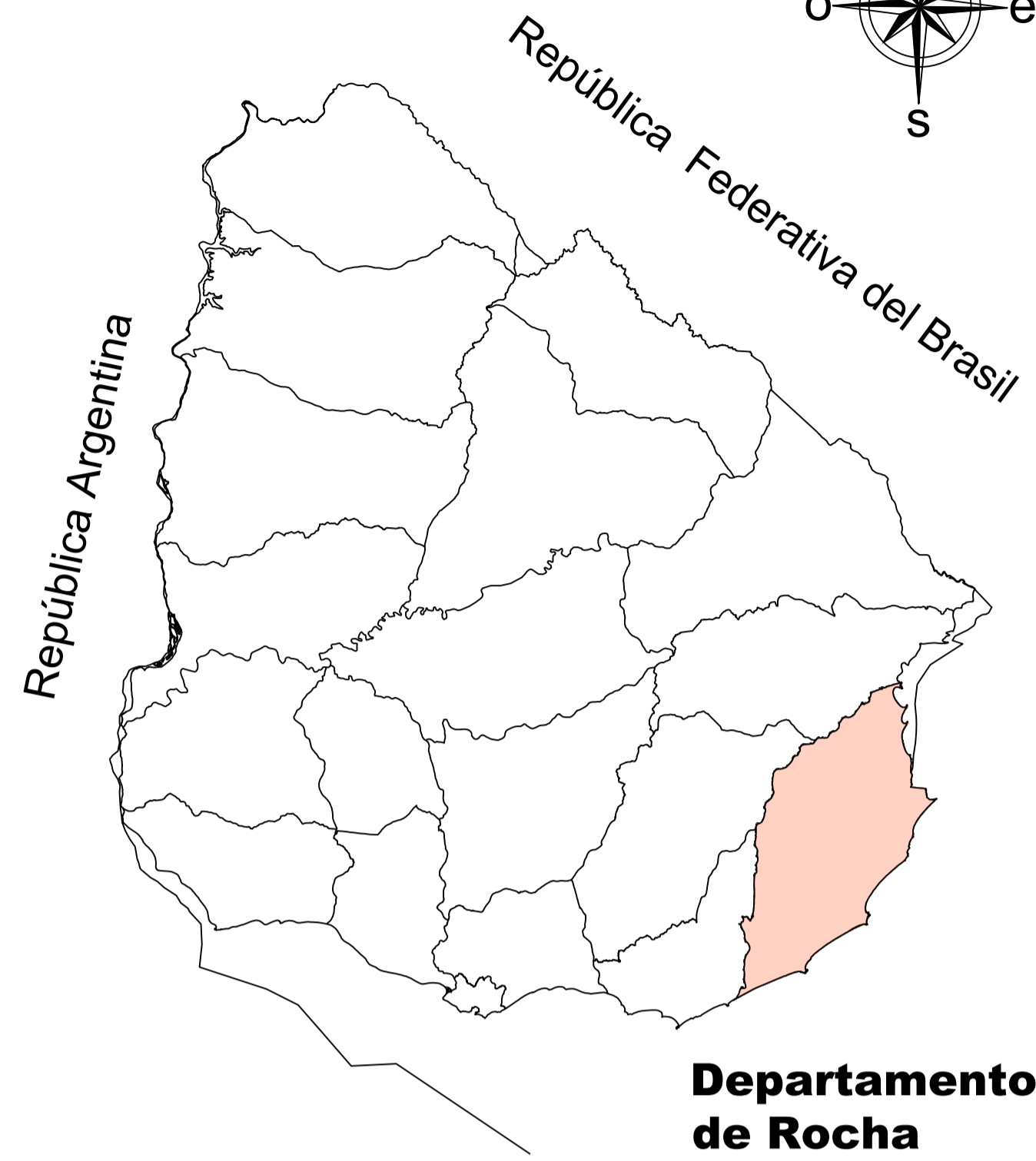
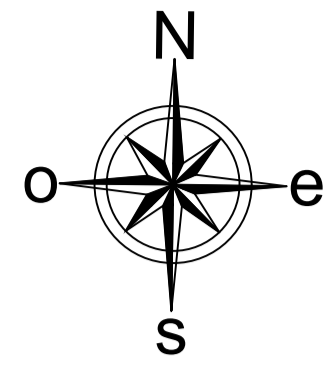
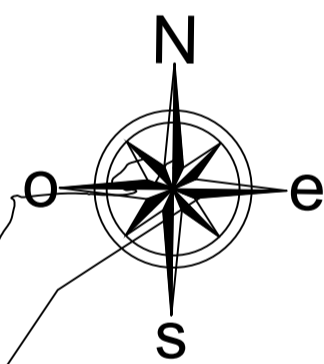


# REPÚBLICA ORIENTAL DEL URUGUAY



**Departamento de Rocha**

## Departamento de Rocha




Costa Azul

OCEANO ATLANTICO

# PLANO de UBICACIÓN

ESCALA

1 / 5000



**ZONA A INTERVENIR**

Antoniopolis

COSTA AZUL

Oceano Atlántico

La Aguada

NOTAS:



**INTENDENCIA DEPARTAMENTAL de ROCHA**

**DIRECCIÓN GENERAL DE OBRAS**

PROYECTO :

**DEFENSA COSTERA  
Balneario COSTA AZUL**

PLANO :

**UBICACIÓN GENERAL**

DIRECTOR de OBRAS :

Ing. Civil LEANDRO PIÑEIRO

FECHA :

26/05/2021

ESCALA :

1/5000

EQUIPO TÉCNICO :

Ing. Agrim. AGUSTIN DECUADRA  
OSMÁN HERRERA  
PABLO PERTUSSO

VERSIÓN :

26/05/2021

LAMINA

DIBUJANTE :

CARLOS BARBOZA RODRIGUEZ

**01**