




PLANTA IMPLANTACIÓN
Esc 1/750

PLANO UBICACIÓN
Esc 1/2000

DEPARTAMENTO RIVERA	LOCALIDAD SANTA ISABEL	PADRÓN Nº 5922
B 13		PROGRAMA PRIMARIA - 9 AULAS MODULOS 1+2+3
		
UBICACIÓN		
		
IMAGEN DEL SITIO		
<div><div><div>ADMINISTRACIÓN NACIONAL DE EDUCACIÓN PÚBLICA</div></div><div>CONSEJO DIRECTIVO CENTRAL DIRECCIÓN SECTORIAL DE INFRAESTRUCTURA ÁREA DE PROYECTOS</div></div>		
OBRA: SISTEMA ESCUELAS PPP		LOCALIDAD: SANTA ISABEL
DIRECCION		DEPARTAMENTO: RIVERA
FECHA: MAYO 2017		ESCALA: 1/500 1/1000
PLANO DE: UBICACION IMPLANTACION PPP B13		LAMINA Nro: L 000
PADRON/ES: 5922		FRACCIONES: ---
AREA PADRON/ES: 68.429 M2	AREA IMPLANTACION: 5.607,40 M2	AREA EDIF. PROYECTADA: - M2
ARQUITECTO:		FIRMA:
TÉCNICO:		FIRMA:
B 13		