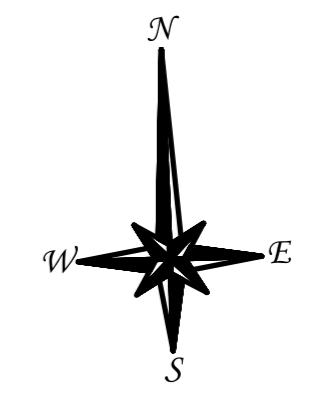



PLANILLA DE COORDENADAS

VÉRTICE	X(m)	Y(m)
1	10.00	10.00
2	98.47	6.11
3	99.18	23.10
4	10.72	26.99
5	12.49	68.80
6	100.95	64.91



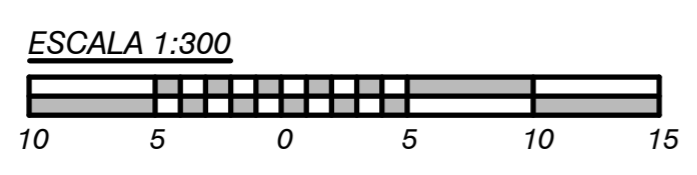
DETALLE A PUNTO DE REFERENCIA



NOTA: Nivel de Referencia +10.00.
 Punto de referencia materializado tal cual se muestra en la foto del DETALLE A.
 Considerar el eje de la calzada de la calle existente como referencia auxiliar de cotas.-

REFERENCIAS:

+10.00 Nivel	--- Fondo de cuneta
+1.50 zp/fc/cc = Cota zampeado/fondo de cuneta/cordón cuenta	--- Borde de pavimento
● Columna (Media T./ Alumbrado)	--- Cordón Cuneta
○ P.M. = poste de MADERA	--- Eje calle
⊗ Árbol/ Arbusto	--- Línea Eléctrica / Alumbrado Público



RELEVAMIENTO PLANIALTIMETRICO

DEPARTAMENTO	SALTO	PADRONES	8034	ANTECEDENTE GRÁFICO	SANTIAGO GARCÍA INGENIERO AGRIMENSOR Matrícula N° 1719 sgarcia@paemfe.edu.com
LOCALIDAD CATASTRAL	TRINIDAD		8035	Fraciones 11 y 13 del plano de mensura del Ing. Agrim. Pablo Bidondo realizado en noviembre de 2004 e inscripto en la Dirección General de Catastro con el N° 10839 de fecha 24/03/2008.-	
CARPETA CATASTRAL	161	ÁREA P. 8034	3705 m ² 82 dm ²	ÁREA TOTAL	CONSEJO DIRECTIVO CENTRAL PROGRAMA PAEMFE
MANZANA CATASTRAL	397	ÁREA P. 8035	1505 m ² 35 dm ²	5211 m² 17 dm²	
FECHA MENSURA: 4/12/2023	ESCALA 1:300				