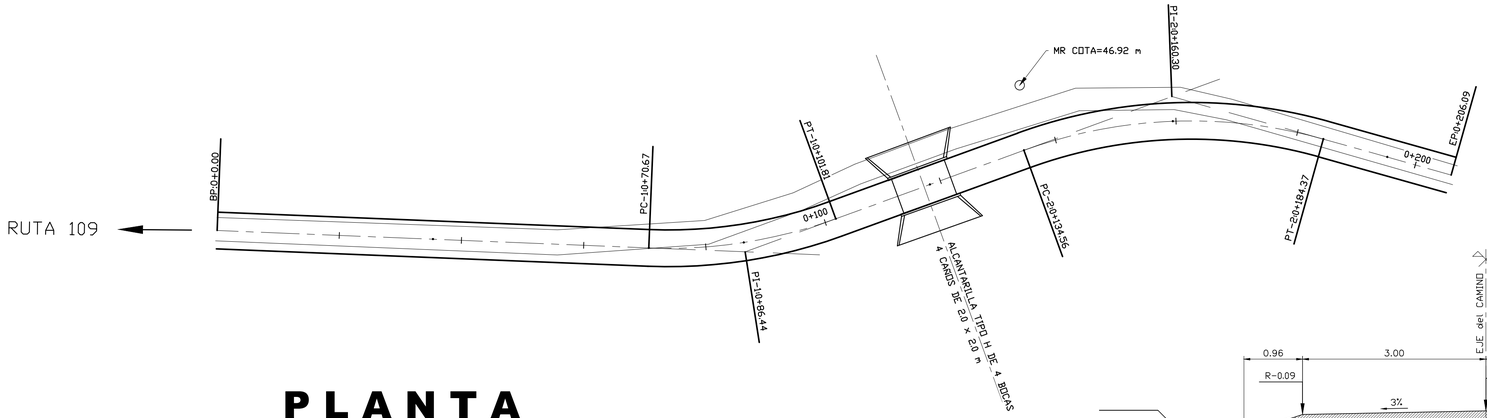

PLANTA

ESCALA 1 / 500

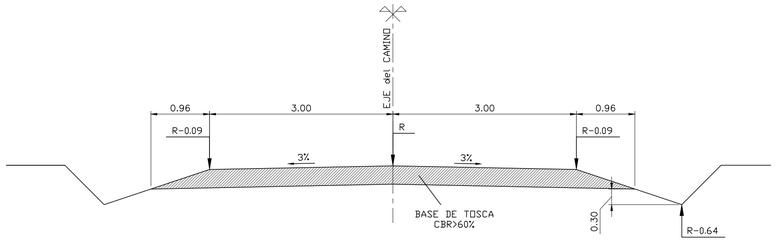

PERFIL TRANSVERSAL TIPO

ESCALA 1 / 50

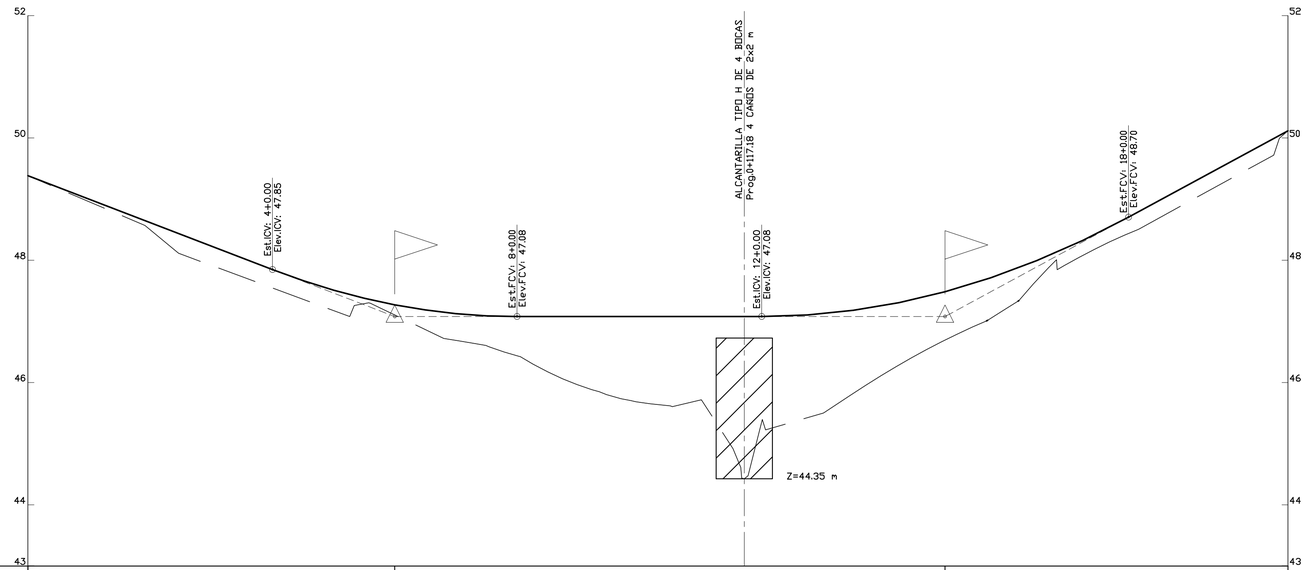

Alineación Vertical Pendientes		L=60.00m P=-0.03838m/m								L=90.00 R=0.00000m/m								L=56.09 R=0.05416m/m					
Alineación Vertical Curvas		L=40.00m				CURVA-1 Est.PV=6+0.00 Elev.PV=47.08 L=40.00 G=3.84% K=10.42				L=40.00m				CURVA-2 Est.PV=15+0.00 Elev.PV=47.08 L=60.00 G=5.42% K=11.08						L=26.09m			
Excavación	0.00																						0.00
Relleno	0.00	0.04	0.12	0.31	0.30	0.33	0.17	0.44	0.64	1.12	1.40	1.36	1.73	1.63	1.12	0.79	0.59	0.27	0.27	0.28	0.27	0.00	
Terreno	49.38	48.96	48.50	47.92	47.55	47.18	47.11	46.69	46.44	45.96	45.68	45.72	45.35	45.50	46.14	46.70	47.21	47.94	48.44	48.96	49.51	50.12	
Rasante	49.38	49.00	48.62	48.23	47.85	47.51	47.27	47.13	47.08	47.08	47.08	47.08	47.08	47.13	47.26	47.49	47.80	48.21	48.70	49.25	49.79	50.12	
Geometría Horizontal		L=70.67m								L=31.14m R=80.00m Est. PI=0+86.44				L=32.75m			L=49.82m R=80.00m Est. PI=0+160.30					L=21.72m	
Estaciones	0+000	0+010	0+020	0+030	0+040	0+050	0+060	0+070	0+080	0+090	0+100	0+110	0+120	0+130	0+140	0+150	0+160	0+170	0+180	0+190	0+200	0+206.09	

PERFIL LONGITUDINAL

ESCALA HORIZONTAL 1 / 500
ESCALA VERTICAL 1 / 50

NOTA:
EL REPLANTEO DE NIVELES SE REALIZARA A PARTIR DEL MOJON DE REFERENCIA (MR) UBICADO A 9.70 m DE LA Prog. 0+138.53 POR EL LADO (-)

REFERENCIAS :

INTENDENCIA DEPARTAMENTAL DE ROCHA

GOBIERNO DE ROCHA

DEPARTAMENTO GENERAL de OBRAS

PROYECTO :

ALCANTARILLA 3 del CAMINO de la SIERRA en ROCHA

PLANO :

PLANTA y PERFIL LONGITUDINAL
PERFIL TRANSVERSAL tipo

TÉCNICOS :

Ing. Civil Juan José Pertusso
Ing. Civil Victoria Vaz Martins
Ing. Civil Jose Dario San Martin
Ing. Agrim. Agustín DeCuadra

DIBUJANTE : **Carlos Barboza Rodriguez**

ESCALAS : **1 / 50** **1 / 500**

REVISADO : **23 / 07 / 2020**

FECHA : **Abril 2020**

VERSION :

LAMINA **03**