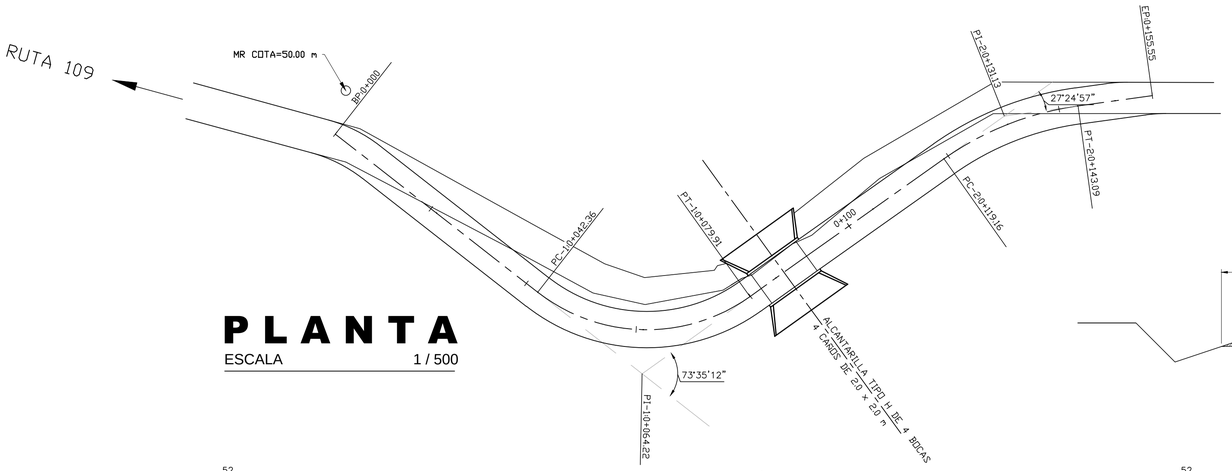

PLANTA

ESCALA 1 / 500

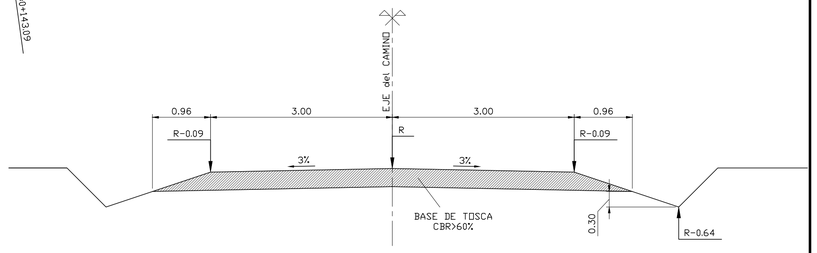

PERFIL TRANSVERSAL TIPO

ESCALA 1 / 50

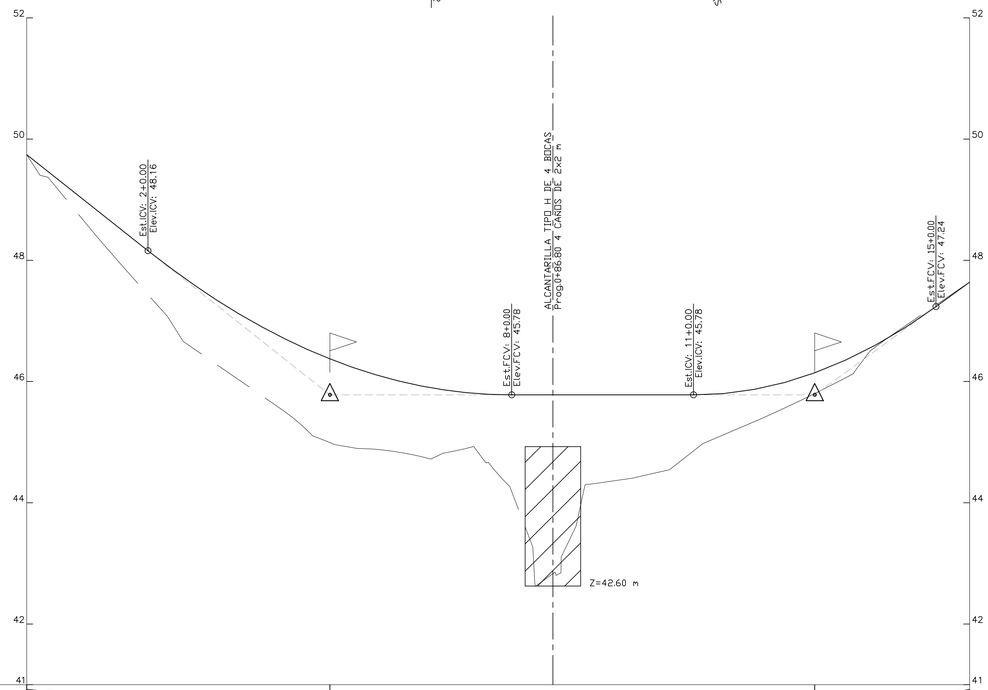

NOTA:
EL REPLANTEO DE NIVELES SE REALIZARA A PARTIR DEL MOJON DE REFERENCIA (MR) UBICADO A 7.30 m DE LA Prog. 0 POR EL LADO (-)

Alineación Vertical Pendientes	L=50.00m P=-0.07926m/m						L=80.00 R=0.00000m/m									L=25.55 R=0.07279m/m	
Alineación Vertical Curvas	L=20.00m		CURVA-1 Est.PV=5+0.00 Elev.PV=45.78 L=60.00 G=7.93% K=7.57							L=30.00m			CURVA-2 Est.PV=13+0.00 Elev.PV=45.78 L=40.00 G=7.28% K=5.50				L=5.55m
Excavación	0.00															0.03	0.00
Relleno	0.00	0.37	0.72	1.06	1.15	1.38	1.19	1.00	1.59	2.29	1.37	0.92	0.53	0.34	0.03		0.00
Terreno	49.74	48.58	47.43	46.37	45.68	44.99	44.86	44.84	44.19	43.49	44.41	44.86	45.34	45.80	46.57	47.26	47.64
Rasante	49.74	48.95	48.16	47.43	46.84	46.37	46.04	45.85	45.78	45.78	45.78	45.78	45.87	46.14	46.60	47.24	47.64
Geometría Horizontal	L=42.36m						L=37.55m R=29.24m Est. PI=6+4.22			L=39.25m				L=23.92m R=50.00m Est. PI=13+1.36		L=12.46m	
Progresiva	0+000	0+010	0+020	0+030	0+040	0+050	0+060	0+070	0+080	0+090	0+100	0+110	0+120	0+130	0+140	0+150	0+155.55

PERFIL LONGITUDINAL

ESCALA HORIZONTAL 1 / 500
ESCALA VERTICAL 1 / 50

REFERENCIAS :

INTENDENCIA DEPARTAMENTAL DE ROCHA

GOBIERNO DE ROCHA

DEPARTAMENTO GENERAL de OBRAS

PROYECTO :

ALCANTARILLA 1 del CAMINO de la SIERRA en ROCHA

PLANO :

PLANTA y PERFIL LONGITUDINAL
PERFIL TRANSVERSAL tipo

TÉCNICOS :

Ing. Civil Juan José Pertusso
Ing. Civil Victoria Vaz Martins
Ing. Civil Jose Dario San Martin
Ing. Agrim. Agustín DeCuadra

DIBUJANTE : **Carlos Barboza Rodriguez**

ESCALAS : **1 / 50** **1 / 500**

REVISADO : **23 / 07 / 2020**

FECHA : **Marzo 2020**

VERSION :

LAMINA **03**