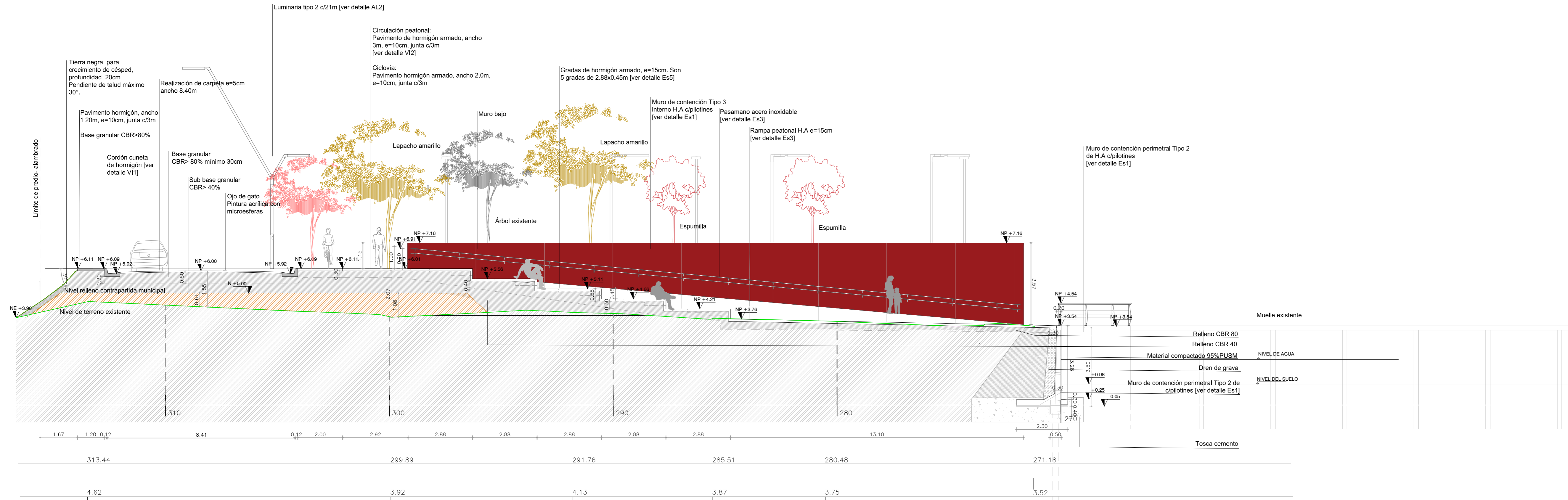
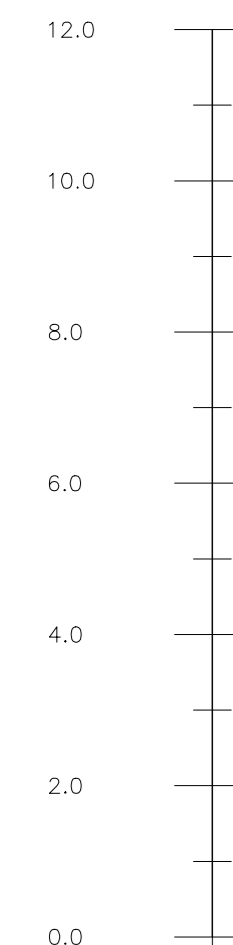



PROG.: 0+700.00
Escala Horizontal = 1:1000
Escala Vertical = 1:1000



ALEJAMIENTO
COTA TERRENO



CORTE C-C ESCALA 1:100

REFERENCIAS

- Tierra negra
- Suelo vegetal con césped en tepes
- Suelo existente
- CBR 40 - CBR 80
- CBR 40 Contrapartida municipal
- Agua
- Nivel de terreno existente

Paysandú
INTENDENCIA DEPARTAMENTAL

PROYECTO: REACONDICIONAMIENTO DE ESPACIOS PÚBLICOS DE LA CIUDAD DE PAYSANDÚ	COORDINADOR TÉCNICO IP: Ing. Diego Belvisi
PLANO: CORTES ALBAÑILERÍA C-C	Nº DE PLANO: PC-AR-012
COORDINADOR DE PROYECTO: Arq. Manuel de Souza	UNIDAD DE DISEÑO Y PROYECTO
PROYECTISTA: Arq. Romina Paggi - Arq. Noelia Botana	ESCALA: 1:100 FECHA: Setiembre 2017 REVISIÓN: 1