Impreso el: 8/6/2017

SECCIÓN TRANSVERSAL - SECCIÓN 5 - PROG. 0+630 a la 0+805
AVENIDA CERRITO
ESCALA: 1:50

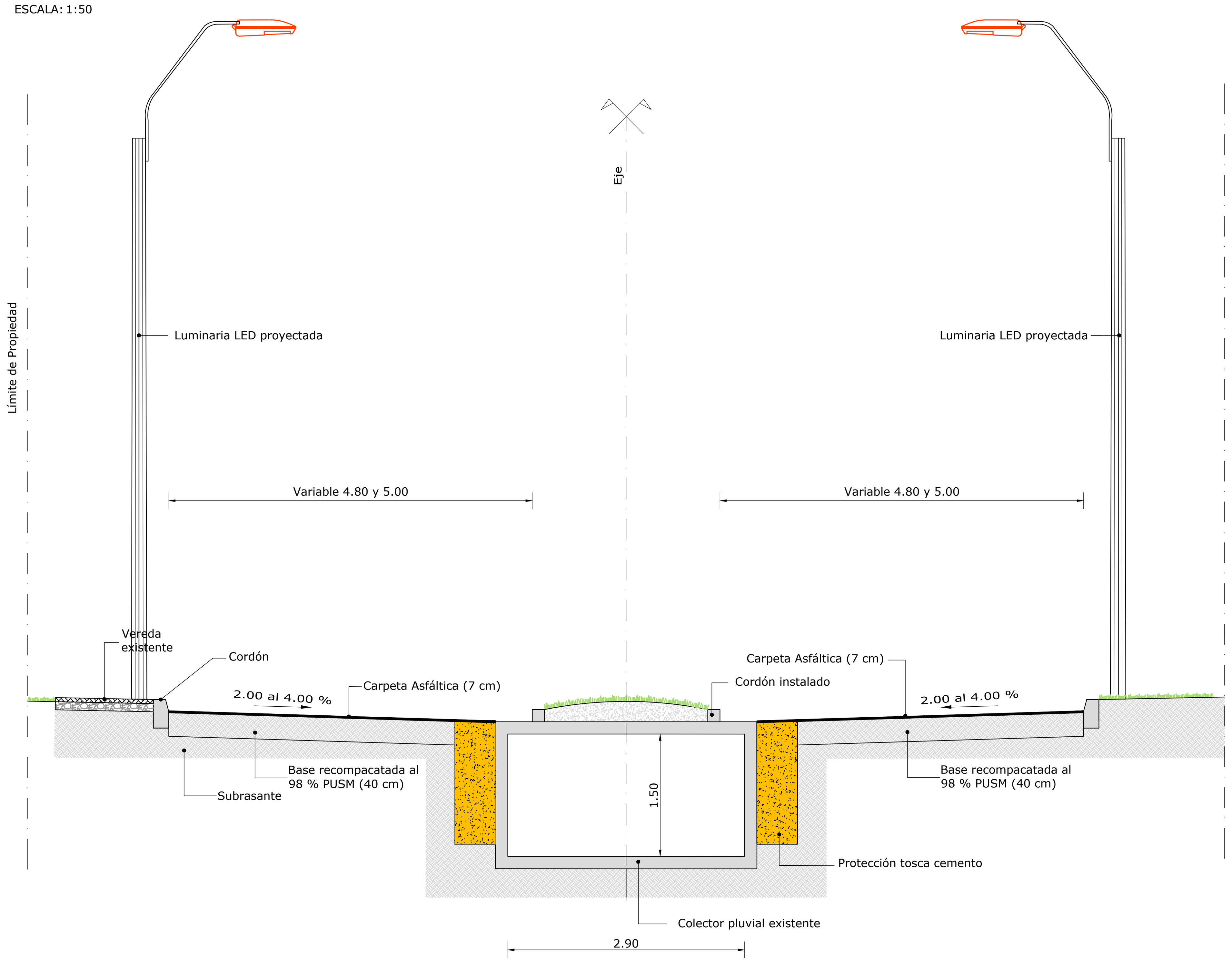

SECCIÓN TRANSVERSAL - SECCIÓN 6 - PROG. 0+820 a la 0+995
AVENIDA CERRITO
ESCALA: 1:50

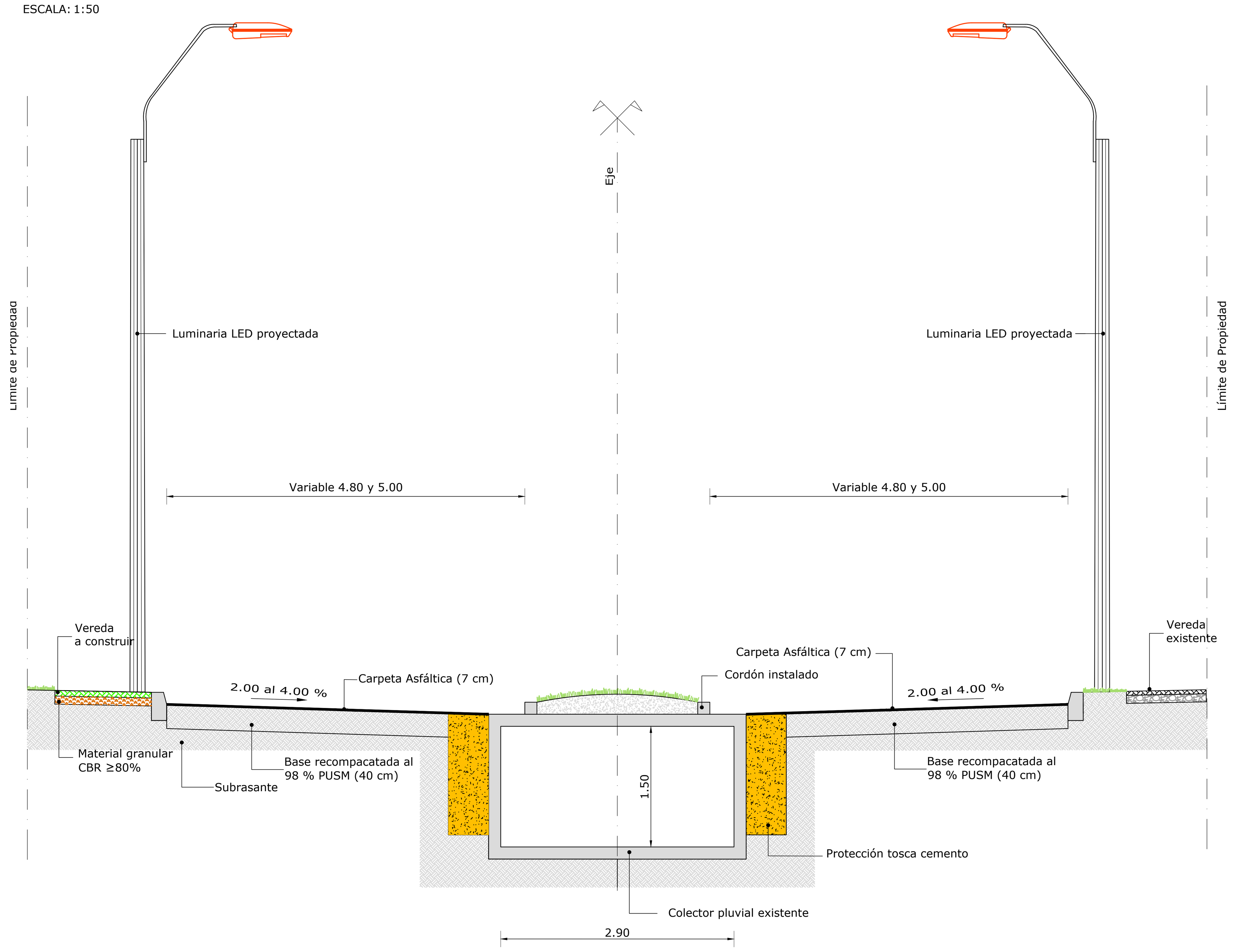

SECCIÓN TRANSVERSAL - SECCIÓN 7 - PROG. 1+010 a la 1+185
AVENIDA CERRITO
ESCALA: 1:50

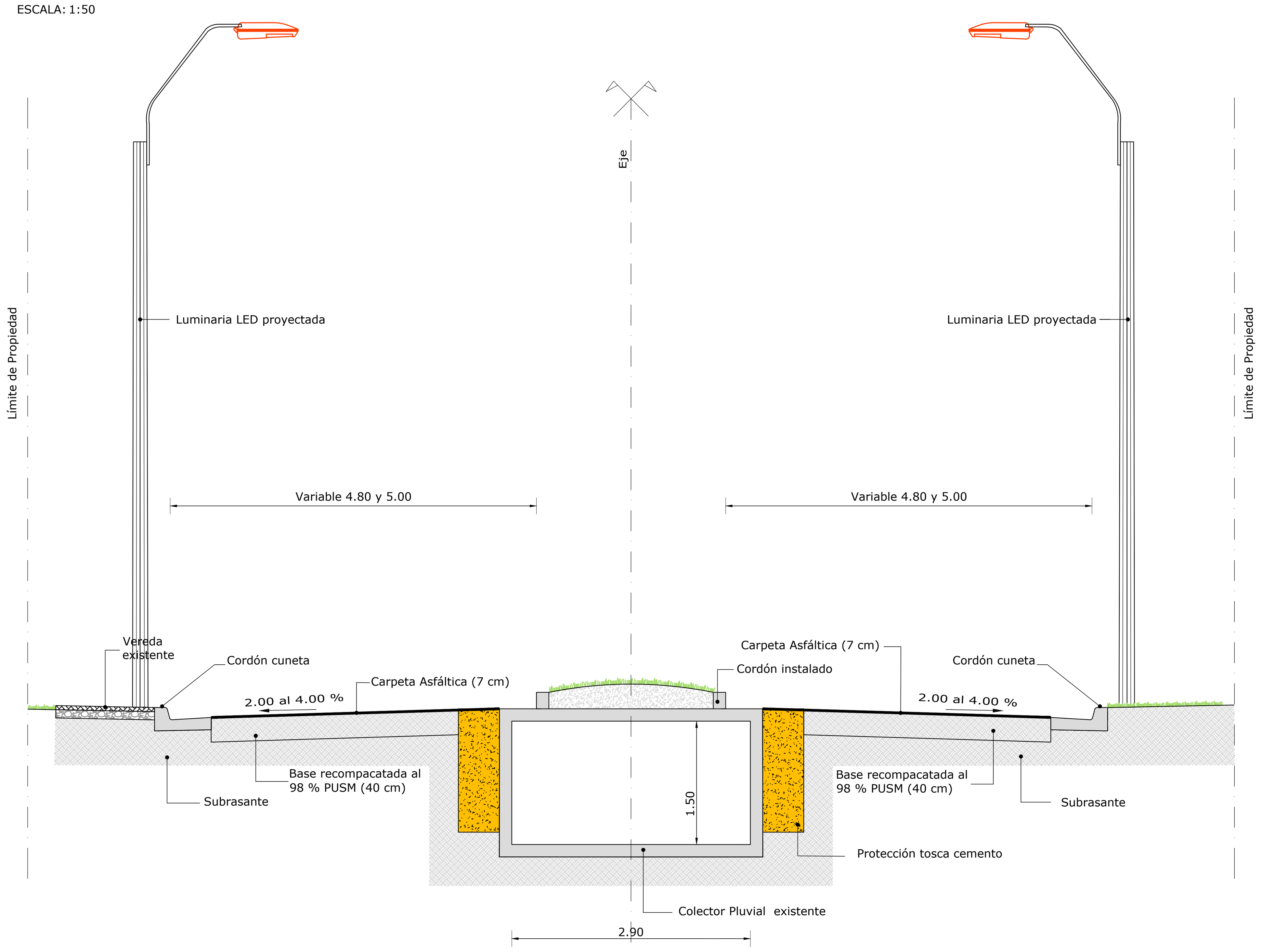

SECCIÓN TRANSVERSAL - SECCIÓN 8 - PROG. 1+200 a la 1+370
AVENIDA CERRITO
ESCALA: 1:50

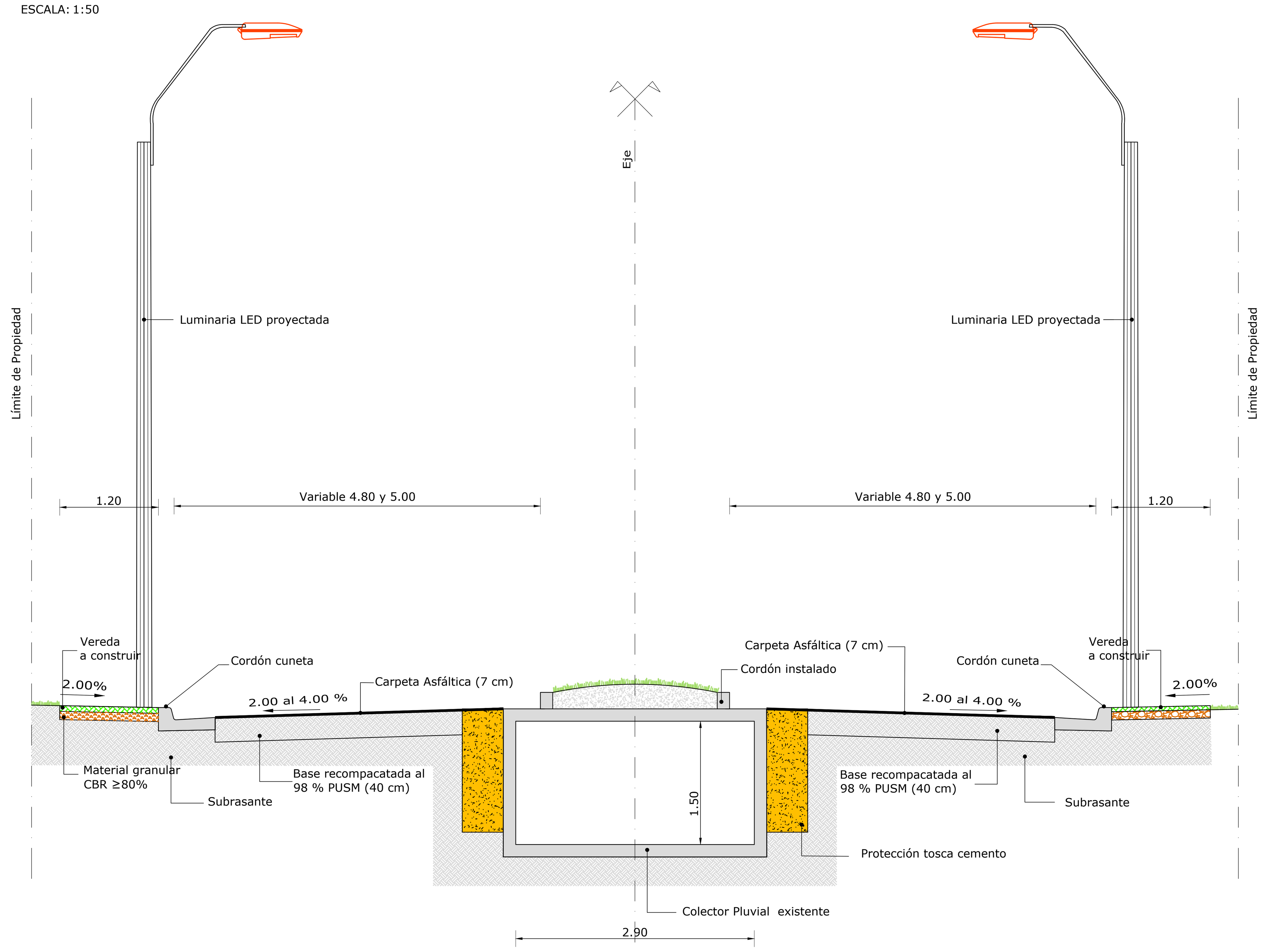

Nro.	Fecha	Diseñado	Aprobado	Alcance de la Revisión

UBICACION:

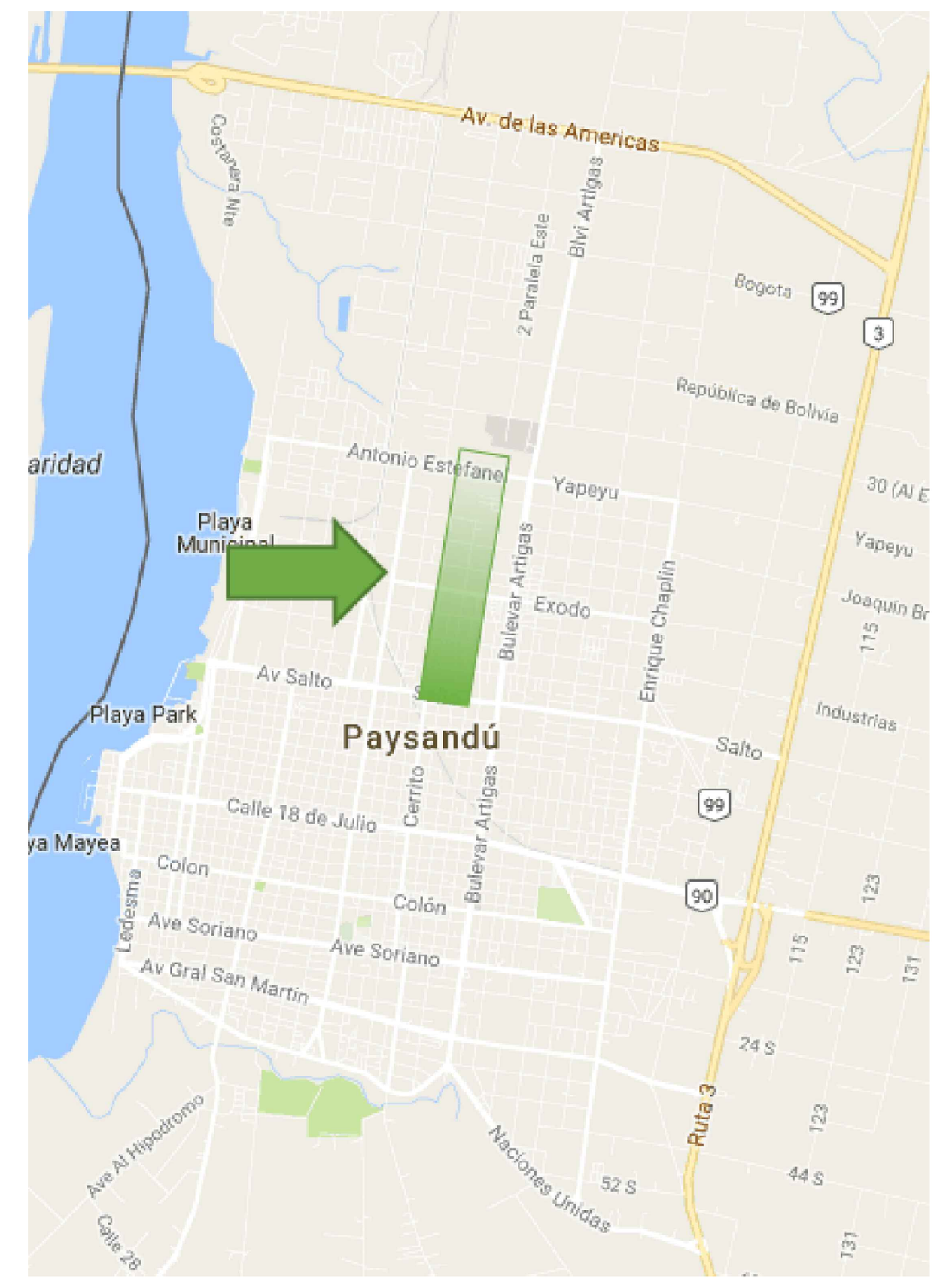

NOTAS:

- SISTEMA DE COORDENADAS SEUDO UTM21S CON REFERENCIA ALTIMÉTRICA LOCAL
- PROTECCIÓN LATERAL TOSCA CEMENTO: VER DETALLES EN LÁMINA DE ESTRUCTURA AC-ES-01

REFERENCIAS:

VERSIÓN DE PROYECTO
APTO PARA CONSTRUCCIÓN

Paysandú
INTENDENCIA DEPARTAMENTAL

PROYECTO: CONECTIVIDAD Y REACONDICIONAMIENTO DE BORDE COSTERO

COORDINADOR TÉCNICO IP: Ing. Gustavo Belvisi

PLANO: SECCIONES TRANSVERSALES PROYECTADAS

N° DE PLANO: AC-VI-04

READECUACIÓN AVENIDA CERRITO - TRAMO URBANO

COORDINADOR DE PROYECTO: Ing. Nelson Pintos

PROYECTISTA: Ing. Gonzalo Cánepa

ESCALA: 1:50
FECHA: Junio 2017
REVISIÓN: -

CDS INGENIEROS
cds@cdsingenieros.com
www.cdsingenieros.com

UNIT-ISO A1 (841x594mm)

AC-VI-(03-04)-Secciones Transversales Proyectadas.dwg

LICENCIA AUTODESK N°396-71824816