Impreso el: 13/6/2017

UNIT-ISO A1 (841x594mm)

AC-GE-07-Interferencias con servicios - OSE - Agua.dwg

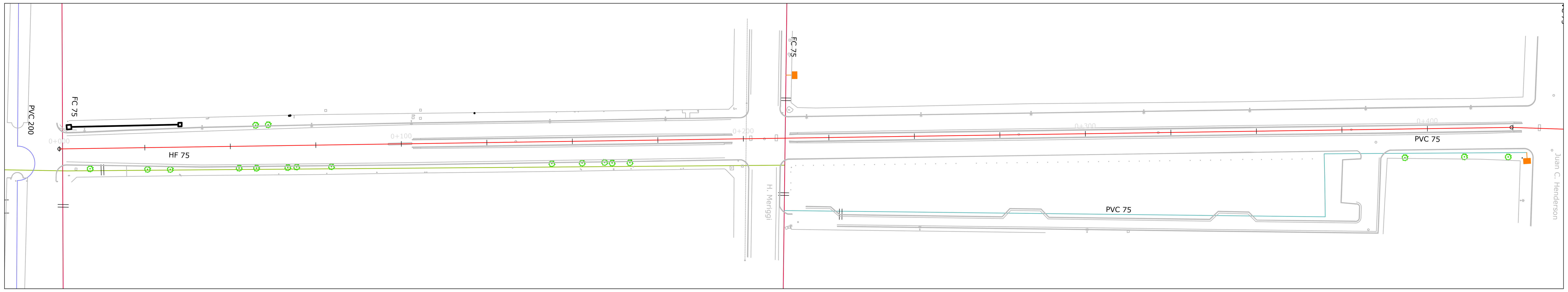

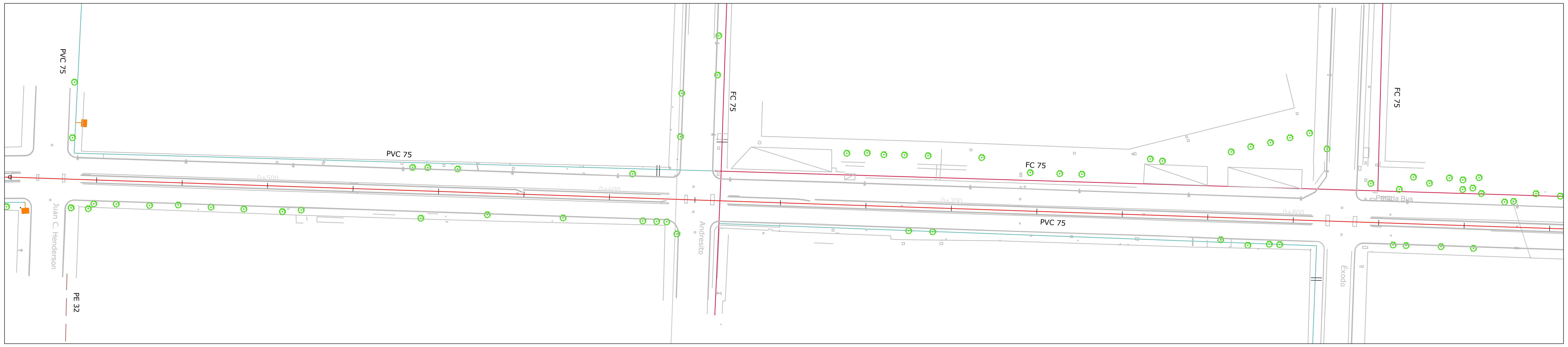

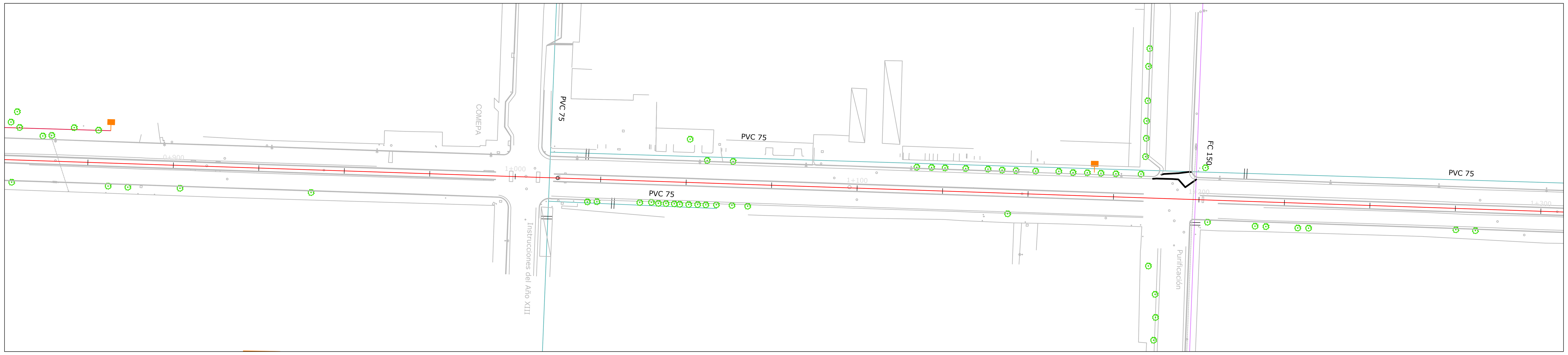

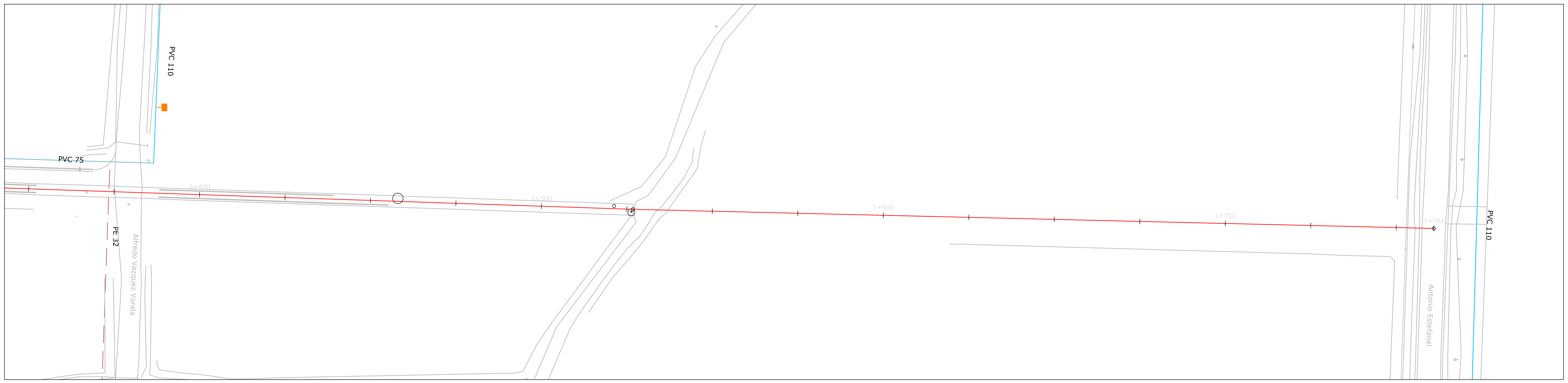

Nro.	Fecha	Diseñado	Aprobado	Alcance de la Revisión

UBICACION:

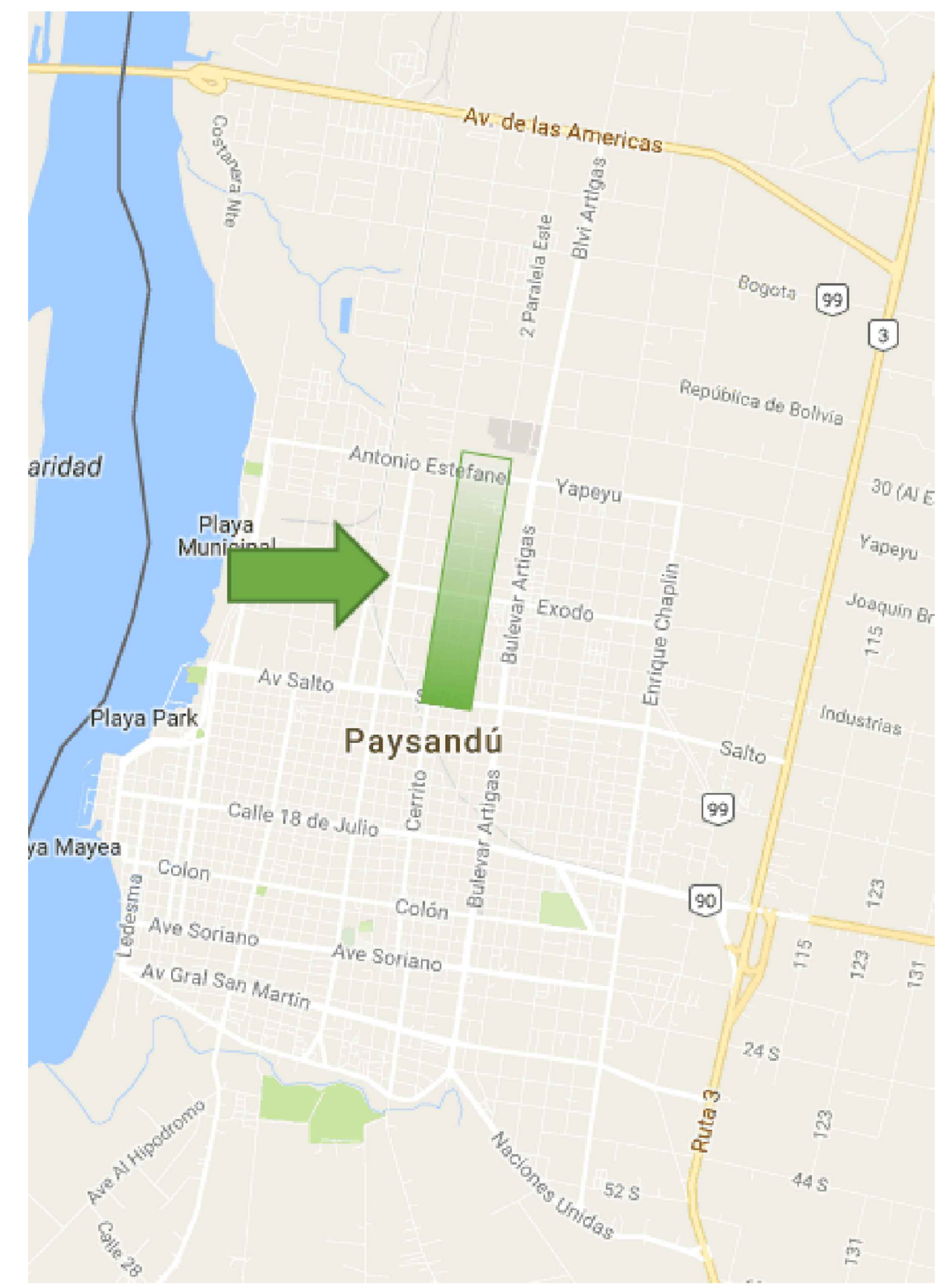

NOTAS:

- SISTEMA DE COORDENADAS SEUDO UTM21S CON REFERENCIA ALTIMÉTRICA LOCAL.
- LA UBICACIÓN DE LOS TENDIDOS ELÉCTRICOS SON MERAMENTE ESQUEMÁTICOS, DEBIENDO SER VERIFICADOS EN EL LUGAR POR LA EMPRESA CONTRATISTA.

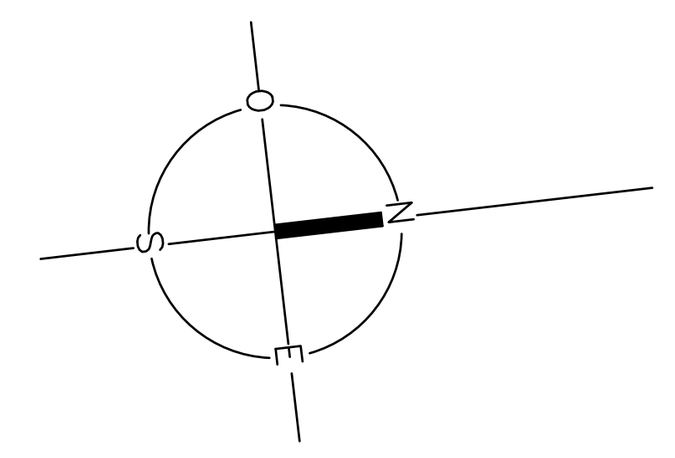

REFERENCIAS:

(línea)	PVC 200 MM
(línea)	PVC 110 MM
(línea)	PVC 75 MM
(línea)	HF 75 MM
(línea)	FC 75 MM
(símbolo)	HIDRANTE
(símbolo)	LLAVE
(línea)	PLANIMETRÍA DE RELEVAMIENTO

Paysandú
INTENDENCIA DEPARTAMENTAL

PROYECTO: **CONECTIVIDAD Y REACONDICIONAMIENTO DE BORDE COSTERO**	COORDINADOR TÉCNICO IP: *Ing. Gustavo Belvisi*
PLANO: INTERFERENCIAS CON SERVICIOS - OSE	Nº DE PLANO: AC-GE-07

READECUACIÓN AVENIDA CERRITO - TRAMO URBANO

COORDINADOR DE PROYECTO: *Ing. Nelson Pintos*

PROYECTISTA: -

ESCALA: *1:750*

FECHA: *Junio 2017*

REVISIÓN: -

CDS INGENIEROS
cds@cdsingenieros.com
www.cdsingenieros.com

LICENCIA AUTODESK Nº396-71824816