



# Uruguai

**CORREDOR DOS PÁSSAROS PINTADOS**

Descubra o rio que dá nome a um país



UruguayNatural

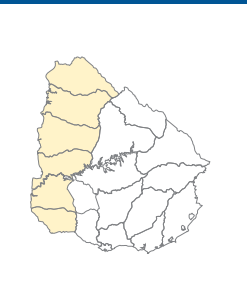
Ministerio de Turismo



**Pájaros  
Pintados**

Corredor Turístico  
del Río Uruguay





# Aventura náutica

Ihas do Rio Uruguay, Nuevo Berlín | Río Negro



Río Queguay | Paysandu



Carmelo | Colonia




Mercedes | Soriano

O **Rio Uruguay**, um dos mais importantes da América Latina, é um corredor biológico para animais, vegetais e seres humanos.

O **Corredor Turístico dos Pássaros Pintados** é um convite a desfrutar de um "céu azul que viaja" entre maravilhosos pores do sol, descobrindo a riqueza de sua vegetação e sua população de aves.

Navegar é uma das opções mais interessantes para conhecer o rio que dá nome ao país, e seus afluentes, passeando pelos **Rios Negro, Cuareim, e Queguay**. Os percursos podem ser feitos de catamarã, lancha, caiaque, canoa, traineira ou veleiro.



Travesía en Villa Soriano | Soriano

Navegar no rio dos pássaros pintados







Meseta de Artigas | Paysandu



Pesca do dourado no Rio Queguay | Paysandu

# Pesca



Pesca de Surubí Bella Unión | Artigas

Os rios do Corredor também recebem regatas, travessias e competências esportivas, durante o ano todo. Em **Villa Soriano, Mercedes, Paysandu e Salto**, o nauta conta com portos esportivos com infraestrutura e serviços.

Durante a Semana Santa ou de Turismo é realizada a **Regata Meseta de Artigas**, um dos grandes encontros náuticos do país com a participação de embarcações do Uruguai, a Argentina e o Brasil.

O Corredor é um verdadeiro paraíso para os amantes da pesca esportiva, devido à presença de várias espécies dentre as quais se destacam o **Dourado, a Traíra e o Surubi**.

Desfrutar de experiências em diferentes modalidades, como **baitcast, spinning e flycast**; é uma opção imperdível para quem visita Villa Soriano, Mercedes, Novo Berlim, San Javier, Salto, Paysandu, Guichón e Bella Unión.



San Javier | Río Negro



Nuevo Berlín | Río Negro



# Natureza



Montes del Queguay | Paysandu

Reencontrar-se com a natureza através de experiências ecoturísticas em áreas protegidas



Rincón de Franquía | Artigas



## Áreas protegidas

Uruguai conta com um Sistema de Áreas Protegidas que contribui para a conservação do patrimônio natural e cultural.

Na extensão do Corredor, encontram-se três das principais áreas: o **Parque Nacional Esteros de Farrapos e Ilhas do Río Uruguay**, **Montes do Queguay** e **Rincón de Franquia**.



Trilha de San Javier | Río Negro







# Trilhas

Montes del Queguay | Paysandu




## Trilhas do Hum

Localizados nas ilhas El Sauzal e Barrientos, equidistantes apenas a 20 km do porto de Mercedes, estão localizadas as Trilhas do Hum, uma excelente proposta para apreciar a exuberante natureza que oferece o Rio Negro, combinando navegação com caminhadas.



## Trilha La Yeguada - Nuevo Berlín

Nuevo Berlin dá acesso ao maior arquipélago do Rio Uruguai e a área úmida denominada Esteros de Farrapos. Desde ali, percorrer a trilha ecoturística La Yeguada descobrindo as marcas da interação terra-água e os rastros de uma escondida herança indígena.



## Trilha Puerto Viejo - San Javier

San Javier, a maior colônia de origem russa do Hemisfério Sul, conta com uma trilha para percorrer a área úmida denominada Esteros de Farrapos acompanhados pelo aroma da flora autóctone, e o canto das mais de 240 espécies de aves que habitam o lugar.




## Trilha Panorâmica - Fray Bentos

A meio caminho entre o Patrimônio Mundial do ex-frigorífico Liebig's Anglo e o reconhecido balneário Las Cañas, encontra-se esta trilha que convida a conhecer a mata nativa e os solos alcalinos nos barrancos do Rio Uruguai.



## Trilhas Montes del Queguay

A maior área de mata nativa do país, para desfrutar percorrendo o local a pé ou de canoa no "rio onde os sonhos confluem". Ambiente ideal para o esporte de aventura e o turismo arqueológico.




## Rincón de Franquía - Bella Unión

Onde dois majestosos rios se unem e três países se encontram, local conhecido como o cantinho das aves do Uruguai, entre ilhas e terra firme, no extremo norte do país.








# Terra Termal



Termas de Salto Grande | Salto



Termas de Almirón | Paysandu



Los Naranjos | Paysandu



Termas de Guaviyú | Paysandu

Em contato e comunicação com a natureza, as águas termais estão no meio de suaves e onduladas pradarias naturais surcadas pela água de rios e arroios.

As paisagens são maravilhosas e para chegar a alguns Centros Termais é preciso se desviar da estrada e pegar caminhos que conduzem a lugares de sonho. Para aqueles que procuram um contato mais direto com a natureza, bem como com os costumes do meio rural, há **estâncias turísticas** onde é possível participar das atividades diárias de campo, como ordenha, rodeios e tosquia.

Há diferentes formas de viver a experiência termal aproveitando suas águas mineralizadas, de grande pureza e cristalinidade.

**Piscinas de todos os tamanhos, formas e temperatura da água**, abertas ou fechadas, proporcionam uma sensação de relaxamento total.

**Duchas relax, jatos tonificantes e banhos de bolha** são uma tentação para o descanso e o bem-estar, deixando atrás o estresse.

Convite ao relax, à diversão e ao bem-estar.







Termas de Salto Grande | Salto



Termas de Arapey | Salto



Termas de Salto Grande | Salto



Spa termal, Termas de Almirón | Paysandu



### Águas termais de Arapey, Salto

Com ampla infraestrutura turística, desde campings até hotéis 5 estrelas, o Centro Termal mais antigo do país possui 7 piscinas em um ambiente natural privilegiado.



### Águas termais de Daymán, Salto

Distante apenas 10 minutos da cidade de Salto, existe uma ampla oferta de serviços e águas termais que podem ser utilizadas com fins terapêuticos, além de diversos Parques Aquáticos.



### Águas termais e Parque Aquático de Salto Grande, Salto

Apenas 10 km ao norte da cidade de Salto, ao lado da Represa de Salto Grande.



### Águas termais de Almirón, Paysandu

Únicas águas termais salgadas da região, com importantes propriedades para a saúde, a beleza e o relax. Distante 4 km de Guichón, oferece circuitos guiados por uma paisagem de palmeiras e locais culturais, antropológicos e arqueológicos. A 24 km, encontra-se a maior reserva de mata ciliar do país, a área protegida Montes do Queguay.



### Águas termais de Guaviyú, Paysandu

Centro termal em um ambiente agreste de Butiás Yatay que contribuem com um tom exótico. Muito perto dali, encontra-se a impactante paisagem da Meseta de Artigas.



### Águas termais de San Nicanor, Paysandu

Pode-se chegar entrando pelo km 485 da Rodovia N° 3, pegando depois o Camino de Tierras Coloradas.








# Patrimônio Cultural



Aula de Artesanato, Villa Soriano | Soriano

Trás os rastros da história, as tradições e a produção



Ex-Frigorífico Anglo | Fray Bentos

## FRAY BENTOS

A Paisagem Industrial Fray Bentos, declarada Patrimônio Mundial, lhe aguarda com variadas propostas para conhecer sua história. O ambiente convida a descobrir o porquê do reconhecimento internacional a este centro industrial, conhecido como A Grande Cozinha do Mundo.

No **Bairro Anglo**: o **Museu da Revolução Industrial**, a **planta da fábrica com a Sala de Máquinas**, a **Casa Grande**, o **campo de golfe** e a paisagem cultural da produção do extrato de carne, o famoso **“Corned Beef”** e mais de 200 subprodutos que eram produzidos na fábrica. Uma cidade povoada e desenhada a partir da industrialização da carne. Algumas dessas marcas podem ser apreciadas em seu traçado europeu e no caramanchão de sua praça principal, no casco histórico, onde se encontram o **Museu Luis Solari** e o **Teatro Miguel Young**, de relevante arquitetura. Também o balneário **Las Cañas**, o mirante natural de **praia Ubici** e a **rota panorâmica**, são lugares imperdíveis.



Praia Las Cañas | Fray Bentos

As paisagens do **Corredor dos Pássaros Pintados** viram **Artigas** passar desde sua juventude até sua partida ao Paraguai.

Ir trás a história do patriarca, seguir seu rasto em **Villa Santo Domingo Soriano**, **Paysandu**, **Guichón**, **Meseta de Artigas**, **Salto** e **Belém**, é um convite para nos descobrir em nossa própria história.

## VILLA SORIANO

A localidade foi declarada Monumento Histórico Nacional pela sua história de mais de 300 anos. Fundada como uma aldeia de índios chanás, e mais tarde deslocada, em Villa Santo Domingo Soriano ainda são descobertas pistas do primeiro centro povoado fundado pelos espanhóis na Banda Oriental.



Café del Río, Villa Soriano | Soriano








## MESETA DE ARTIGAS

Um terraço sobre o Rio Uruguai que permite apreciar uma impactante paisagem desde o local onde se encontra o monumento centenário em homenagem a Artigas. Também, o moderno **Centro de Interpretação da Casona do Patriarca** que convida a conhecer a gesta artiguista através da mídia audiovisual, mergulhando o visitante numa viagem por 200 anos de história. Distante 7 km ao Norte, estava localizada **Purificación**, eixo da Liga Federal integrada pela Província Oriental, Entre Rios, Corrientes, Misiones, Santa Fe e Córdoba.



Meseta de Artigas | Paysandu



Centro de Interpretación, Meseta de Artigas | Paysandu



Igreja Nossa Senhora do Rosário | Paysandu

## CIDADE DE PAYSANDU

Alberga tesouros a descobrir como o **Monumento à Perpetuidade** conhecido como o **Cemitério Velho**, uma verdadeira joia da arte funerária. Seus circuitos guiados trás o rasto da gesta de Leandro Gómez revelam as marcas de sua epopeia na cidade, até sua queda face aos invasores, previamente à sangrenta Guerra do Paraguai.

É recomendável visitar a fábrica de cerveja artesanal, conhecer a **Semana da Cerveja**, percorrer a **orla** e visitar seu **anfiteatro** com o Rio Uruguai como telão de fundo.



Pájaros Pintados



UruguayNatural

## CARMELO

Oferece um circuito cultural histórico, no qual destaca-se a Praça Artigas, antigo centro da cidade; o Santuário do Carmen, feito de adobe e palha por moradores do lugar em 1830; o Museu e Arquivo Histórico del Carmen; o Teatro Uamá; a ponte giratória, única ponte giratória

de tração humana existente na América do Sul, inaugurada em 1912, ícone da cidade; Reserva de fauna "Raúl Igoa"; fornos de cal da Fazenda Belém; as Canteras del Cerro, o Parque das Esculturas, a capela de São Roque e a Ponte Castells criada em 1858 para o trânsito de carruagens.

## LA CALERA DE LAS HUÉRFANAS

A 13 km ao sul de Carmelo encontram-se os vestígios da Estância Jesuíta de Belém, fundada na metade do século XVIII. Rica em relatos e lendas, objeto de estudos arqueológicos freqüentes pela riqueza histórica de suas ruínas.

## VINÍCOLAS E ROTA DO VINHO

As reconhecidas vinícolas da região oferecem um passeio de aromas e sabores de excelentes vinhos elaborados seguindo antigas tradições européias.



Vinícolas e Rota do Vinho



Teatro Florencio Sánchez | Paysandu



Monumento à Perpetuidade | Paysandu





Catedral e Praça Artigas | Salto



## CIDADE DE SALTO

Seu porto é testemunho da importância da cidade como terminal comercial vinculada com o Norte e o Rio Grande do Sul. Rodeada de caminhos de laranjeiras ganhou o título de capital da citricultura. Suas expressões artísticas podem ser reveladas na cidade berço de Quiroga, Amorim, Marosa Di Giorgio e Petrona Viera. Sua oferta de circuitos turísticos também nos permite percorrer as melhores arquiteturas do país, desde o Art Nouveau até a modernidade de Eladio Dieste.

Os "Senderos del Tannat", "Por las huellas de Quiroga y Amorim", "Los lugares sagrados", "De Plaza a plaza", "Círculo Birdwatching" ou "Círculo Salto Grande" são alguns dos passeios guiados que oferece a cidade.



Vinícolas | Salto



Pájaros  
Pintados



Uruguay Natural

Bella Unión | Artigas



Carnaval de Bella Unión | Artigas



## BELLA UNIÓN

A cidade liga o Rio Cuareim ao Rio Uruguai, vértice de três países e de uma cultura fronteiriça por demais interessante. Vale descobrir a história e o presente da produção de cana de açúcar, suas manifestações políticas e sociais que deram origem a uma transcendente atividade sindical de projeção nacional.

Doces caseiros, Bella Unión | Artigas







# Vilarejos com encanto

Matrioskas na Praça de San Javier | Río Negro



Ponte Giratória, Carmelo | Colonia



Guichón | Paysandu



Artesanato, Belém | Salto

## Aproveitar a diversidade cultural uruguaia



### VILLA SORIANO (Soriano)

À margem do Rio Negro, fundado em 1624, o pequeno vilarejo combina características coloniais com o charme de seu povo receptivo. A pé ou de bicicleta, podem-se percorrer os principais atrativos: a emblemática **Capela fundada a fins do século XVIII**, o **Museu Regional Casa Marfetán**, a **Casa das Máscaras**, o **Solar de José Artigas** e os murais que decoram o povoado




### SAN JAVIER (Río Negro)

Pitoresco vilarejo fundado por imigrantes russos em 1913, possuidor de um charme particular decorrente da herança que esta coletividade deixou através das construções fundacionais, a gastronomia, as danças e a produção artesanal. Está localizado no extremo norte do **Parque Nacional Esteros de Farrapos**.



### NUEVO BERLÍN (Río Negro)

Pequeno vilarejo emoldurado pelo **Parque Nacional Esteros de Farrapos e Ilhas do Rio Uruguay**. Participar do processo de produção de mel local, navegar pelos canais das ilhas, praticar a pesca esportiva, visitar os ícones culturais e desfrutar da história oral relatada pelos seus povoadores, são algumas das experiências para guardar como lembranças.



### GUICHÓN (Paysandu)

Pode-se percorrer Guichón através de seus circuitos com guias locais: **Circuito Canhada Grande**, história de batalhas e seus palmares de Butiá Yatay. **Circuito Melchora Cuenca**, história, lendas do Queguay e o Museu "El Ancla". **Circuito Escultórico Urbano**, interpretação de mais de 20 obras do artista Juan Carlos Ualde e "la palma sola" de Octavio Podestá. **Circuito Salsipuedes**, memorial aos índios charruas. **Circuito Calendário lunar e Caminho dos índios**. **Circuito arqueológico e antropológico urbano** de Guichón.



### BELÉN (Salto)

É o vilarejo mais antigo ao norte do Rio Negro. À beira do Lago de Salto Grande, permeado por sua tradição equestre e carregado de histórias que podem ser descobertas a pé, de bicicleta ou de canoa.



### CARMELO (Colonia)

A harmonia das paisagens se misturam com o dinamismo de uma cidade cosmopolita. Atraente ao longo do ano, pode-se chegar por água ou por terra, apreciar sua famosa ponte giratória e encontrar diversas opções para desfrutar de sua cultura, enogastonomia, atividades em áreas naturais, golfe, casino, noite e a amabilidade do carmelitano.









# UruguayNatural

Ministerio de Turismo

Rambla 25 de agosto e Yacaré.  
Montevideu - Uruguay



Palmares de Guichón | Paysandu

Facebook Corredor Pájaros Pintados | [www.turismo.gub.uy/pajarospintados](http://www.turismo.gub.uy/pajarospintados) | [www.turismo.gub.uy](http://www.turismo.gub.uy) | [www.uruguaynatural.tv](http://www.uruguaynatural.tv) |  



**Pájaros  
Pintados**  
Corredor Turístico  
del Río Uruguay

Fotografías:

Archivo fotográfico do Ministerio de Turismo do Uruguay - Enrique Pérez, Leo Correa; Alejandro Corvi, Club Queguay Canoas, Direcciones de Turismo de Colonia, Paysandu, Río Negro, Salto y Soriano; Fernando Ilharregui, Gustavo Olveyra, Hebert Morello, Héctor Rodríguez Cacheiro, Hotel Horacio Quiroga Resort Termal, Ivanna Castellanos, Javier Maceda, Juan Pardo, Karina Fortete, Leonardo Machado, Natalia Campos, Silvia Fellosa.

Material de distribuição gratuita - Setembro 2017

