



# Uruguay

## **CORREDOR DE LOS PÁJAROS PINTADOS**

Descubre el río que le da nombre a un país



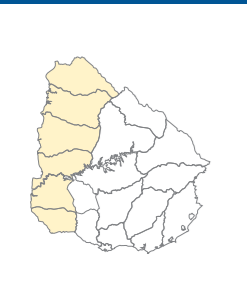
**UruguayNatural**

Ministerio de Turismo




**Pájaros  
Pintados**

Corredor Turístico  
del Río Uruguay



# Aventura náutica

Islas del Río Uruguay, Nuevo Berlín | Río Negro



Río Queguay | Paysandú




Carmelo | Colonia

El **Río Uruguay**, uno de los más importantes de América del Sur, ha sido a través del tiempo un corredor biológico para animales, vegetales y seres humanos.

El **Corredor Turístico de los Pájaros Pintados** es una invitación a disfrutar de este "cielo azul que viaja" entre espectaculares atardeceres, descubriendo la riqueza de su vegetación y de su población de aves.

Navegar es una de las opciones más interesantes para conocer el río que le da nombre al país o sus afluentes, paseando por los ríos **Negro, Cuareim, Queguay**. Los recorridos se pueden hacer en catamarán, lancha, kayak, canoa, trainera o velero.



Travesía en Villa Soriano | Soriano

Navegar a través del río de los pájaros pintados



Mercedes | Soriano



Meseta de Artigas | Paysandú



Pesca del Dorado en el Río Queguay | Paysandú

# Pesca



Pesca de Surubí Bella Unión | Artigas

Los ríos del Corredor también reciben regatas, travesías y competencias deportivas, durante todo el año. En Carmelo, Villa Soriano, Mercedes, Paysandú y Salto, el nauta cuenta con puertos deportivos con infraestructura y servicios.

Durante la Semana Santa o de Turismo se celebra la **Regata Meseta de Artigas**, una de las grandes citas náuticas del país con la participación de embarcaciones de Uruguay, Argentina y Brasil.

El Corredor es un verdadero paraíso para los amantes de la pesca deportiva, dada la presencia de varias especies donde se destacan el **Dorado**, la **Tararira** y el **Surubí**.

Disfrutar de experiencias en diferentes modalidades, como **baitcast**, **spining** y **flycast**; es una opción imperdible para quienes visiten Villa Soriano, Mercedes, Nuevo Berlín, San Javier, Salto, Paysandú, Guichón y Bella Unión.



San Javier /Río Negro

Nuevo Berlín | Río Negro



# Naturaleza



Montes del Queguay | Paysandú

Reencontrarse con la naturaleza a través de experiencias ecoturísticas en áreas protegidas



Rincón de Franquía | Artigas



## Áreas protegidas

Uruguay cuenta con un Sistema de Áreas Protegidas que contribuye a la conservación del patrimonio natural y cultural.

En la extensión del Corredor, se encuentran tres de las principales áreas: el **Parque Nacional Esteros de Farrapos e Islas del Río Uruguay**, **Montes del Queguay** y **Rincón de Franquía**.



Senderos de San Javier | Río Negro





# Senderos

Montes del Queguay | Paysandú




## Senderos del Hum - Mercedes

Localizados en las islas El Sauzal y Barrientos, equidistantes y a tan solo 20 kms del puerto de Mercedes, se encuentran los Senderos del Hum, una excelente propuesta para apreciar la exuberante naturaleza que ofrece el Río Negro, combinando navegación con senderismo.



## Sendero La Yeguada - Nuevo Berlín

Desde Nuevo Berlín se accede al mayor archipiélago del Río Uruguay y a los Esteros de Farrapos. Desde allí, recorrer el sendero ecoturístico La Yeguada descubriendo las marcas de la interacción tierra-agua y las huellas de una escondida herencia indígena.



## Sendero Puerto Viejo - San Javier:

San Javier, la mayor colonia de origen ruso del Hemisferio Sur, cuenta con un sendero para recorrer los Esteros de Farrapos acompañados del aroma de la flora autóctona, y el canto de las más de 240 especies de aves que habitan el lugar.




## Sendero Ruta Panorámica - Fray Bentos

A medio camino entre el Patrimonio Mundial del ex frigorífico Liebig's Anglo y el reconocido balneario Las Cañas, se encuentra este sendero que invita a conocer el monte nativo y los blanqueales en las barrancas sobre el río Uruguay.



## Los Senderos de Montes del Queguay:

La mayor área de monte nativo del país, para disfrutar en canoa o a pie en el "río donde confluyen los sueños". Entorno ideal para el deporte aventura y el turismo arqueológico.



## Rincón de Franquía - Bella Unión:

Donde se unen dos majestuosos ríos y se encuentran tres países, conocido como el rincón de las aves del Uruguay entre islas y tierra firme, en el extremo norte del país.







# Tierra Termal



Termas de Salto Grande | Salto



Termas de Almirón | Paysandú



Los Naranjos | Paysandú



Termas de Guaviyú | Paysandú

En contacto y comunicación con la naturaleza, las termas están rodeadas de suaves y onduladas praderas naturales surcadas por el agua de ríos y arroyos.

Los paisajes son maravillosos y para llegar a algunos Centros Termales hay que desviarse de la ruta por caminos que conducen hacia lugares de ensueño. Para los que buscan un acercamiento aún más directo con la naturaleza, así como con las costumbres del medio rural, hay estancias turísticas donde se puede participar de las actividades diarias de campo, como ordeño, rodeos y esquila.

Hay distintas maneras de vivir las termas mediante el disfrute de sus aguas mineralizadas, de una gran pureza y cristalinidad.

Piscinas de todos los tamaños, formas y temperatura de agua, abiertas o cerradas, proporcionan una sensación de relajamiento total.

Duchas de relax, chorros tonificantes y baños de burbujas son una tentación para el descanso y bienestar, dejando atrás el estrés.

Una invitación al relax, la diversión y el bienestar.





Termas de Salto Grande | Salto



Termas de Arapey | Salto



Termas de Salto Grande | Salto



Spa termal, Termas de Almirón | Paysandú



### Termas de Arapey, Salto

Con amplia infraestructura turística, desde campings hasta hoteles 5 estrellas; el Centro Termal más antiguo del país posee 7 piscinas en un entorno natural privilegiado.



### Termas de Daymán, Salto

A solo 10 minutos de la ciudad de Salto, se encuentra una amplia oferta de servicio y aguas termales que pueden ser utilizadas con fines terapéuticos, además de diversos Parques Acuáticos.



### Termas y Parque Acuático de Salto Grande, Salto

A solo 10 km al norte de la ciudad de Salto, al lado de la Represa de Salto Grande.



### Termas de Almirón, Paysandú

Únicas termas de agua salada en la región, poseen importantes propiedades para la salud, la belleza y la relajación. A 4 km de Guichón, ofrece circuitos guiados por un paisaje de palmares y sitios culturales, antropológicos y arqueológicos. A 24 Km, está la mayor reserva de monte ribereño del país, el área protegida Montes del Queguay.



### Termas de Guaviyú, Paysandú

Centro termal en un entorno agreste de palmas Yatay que le proporcionan un tono exótico. Muy cerca se encuentra el impactante paisaje de la Meseta de Artigas.



### Termas de San Nicanor, Paysandú

Se puede acceder entrando por el km 485 de Ruta 3 y luego por el Camino de Tierras Coloradas.





# Patrimonio Cultural



Artesanas, Villa Soriano | Soriano

Tras las huellas de la historia, las tradiciones y la producción



Sala de máquinas, ex-Frigorífico Anglo | Fray Bentos

## FRAY BENTOS

El Paisaje Industrial Fray Bentos, declarado Patrimonio Mundial, espera con variadas propuestas para conocer su historia. Su entorno, invita a descubrir el porqué del reconocimiento internacional a este complejo industrial conocido como La Gran Cocina del Mundo. En el Barrio Anglo: el Museo de la Revolución Industrial, la planta fabril con la Sala de Máquinas, la Casa Grande, el campo de Golf y el paisaje cultural de la producción del extracto de carne, el famoso "Corned Beef" y los más de 200 subproductos que en la fábrica se producían.

Una ciudad poblada y diseñada a partir de la industrialización de la carne. Algunas de estas marcas se pueden apreciar en su trazado europeo y en la glorieta de su plaza principal, en el casco histórico, donde se erigen el Museo Luis Solari y el Teatro Miguel Young, de relevante arquitectura. También el balneario Las Cañas, el mirador natural de playa Ubici y la ruta panorámica, son lugares ineludibles.



Balneario Las Cañas | Fray Bentos

Los paisajes del Corredor de los Pájaros Pintados vieron pasar a Artigas desde su juventud hasta su retiro a Paraguay.

Ir tras la historia del patriarca, seguir sus huellas en Villa Santo Domingo Soriano, Paysandú, Guichón, Meseta de Artigas, Salto y Belén es una invitación a descubrirnos en nuestra historia.

## VILLA SORIANO

La localidad fue Declarada Monumento Histórico Nacional por sus más de 300 años de historia. Fundada como una reducción de indios chanáes, y luego trasladada de sitio, en Villa Santo Domingo Soriano aún se descubren pistas del primer centro poblado fundado por los españoles en la Banda Oriental.



Café del Río, Villa Soriano | Soriano








## MESETA DE ARTIGAS

Un balcón sobre el Río Uruguay que permite percibir un impactante paisaje desde donde se brinda homenaje a Artigas en su monumento centenario, y en el moderno **Centro de Interpretación de la Casona del Patriarca** que invita a conocer la gesta artiguista a través de medios audiovisuales que sumergen al visitante en un viaje por 200 años de historia.


A 7 Km al Norte se encontraba **Purificación**, eje de la Liga Federal integrada por la Provincia Oriental, Entre Ríos, Corrientes, Misiones, Santa Fe y Córdoba.



Meseta de Artigas | Paysandú



Centro de Interpretación, Meseta de Artigas | Paysandú



Basilica Nuestra Sra. del Rosario | Paysandú

## CIUDAD DE PAYSANDÚ

Alberga tesoros a descubrir como el **Monumento a la Perpetuidad** conocido como **Cementerio Viejo**, una verdadera joya del arte funerario. Sus circuitos guiados tras las huellas de la gesta de Leandro Gómez nos revelan las marcas de su epopeya en la ciudad, hasta su caída ante los sitiadores previo a la sangrienta Guerra del Paraguay.

Es recomendable visitar su **fábrica de cerveza artesanal**, la **Semana de la Cerveza**, recorrer la **rambla** y visitar su **anfiteatro** con el telón de fondo del Río Uruguay.



## CARMELO

Ofrece un circuito histórico cultural en donde se destaca la Plaza Artigas antiguo centro de la ciudad; el Santuario del Carmen creado en adobe y paja por vecinos del lugar en 1830; el Museo y Archivo Histórico del Carmen, el Teatro Uamá; el Puente Giratorio único puente giratorio a tracción humana existente en

Sudamérica, inaugurado en 1912. Ícono de la ciudad; la Reserva de Fauna "Raúl Igoa", los Hornos de Cal de la Estancia de Belén; las Canteras del Cerro; el Parque de Esculturas; la Capilla de San Roque y el Puente Castells Creado en 1858 para el tránsito de carruajes, fue el primero de material construido en Uruguay.

## CALERA DE LAS HUÉRFANAS

A 13 kms. al sur de Carmelo se encuentran los vestigios jesuíticos de la Estancia de Belén, fundada a mediados del siglo XVIII. Cargada de historia y leyendas, objeto de frecuentes estudios arqueológicos por la riqueza histórica de sus ruinas.

## ENOGASTRONOMÍA Y RUTA DEL VINO

Las reconocidas bodegas de la zona ofrecen un recorrido por aromas y sabores de excelentes vinos de nivel internacional, elaborados siguiendo antiguas tradiciones europeas.



Enogastronomía y Ruta del Vino



Teatro Florencio Sánchez | Paysandú



Monumento a la Perpetuidad | Paysandú



Catedral y Plaza Artigas | Salto



### CIUDAD DE SALTO

Su puerto es un testimonio de la importancia de la ciudad como terminal comercial vinculada con el Norte y Río Grande del Sur. Rodeada de caminos de naranjales se ha ganado el título de capital de la citricultura.

Sus expresiones artísticas se pueden develar en la ciudad cuna de Quiroga, Amorim, Marosa Di Giorgio y Petrona Viera. Su oferta de circuitos turísticos también nos permite recorrer las mejores arquitecturas del país, desde el Art Nouveau a la modernidad de Eladio Dieste.

Los "Senderos del Tannat", "Por las huellas de Quiroga y Amorim", "Los lugares sagrados", "De Plaza a plaza", "Circuito Birdwatching" o "Circuito Salto Grande" son algunos de los paseos guiados que ofrece la Ciudad.



Bodegas | Salto



Pájaros Pintados



Uruguay Natural

Bella Unión | Artigas



Carnaval de Bella Unión | Artigas



### BELLA UNIÓN

La Ciudad une el Río Cuareim con el Río Uruguay, vértice de tres países y de una cultura fronteriza por demás interesante. Vale descubrir la historia y el presente de la producción cañera, sus manifestaciones políticas y sociales que dieron origen a una trascendente actividad sindical con proyección nacional.

Dulces artesanales, Bella Unión | Artigas





# Pueblos con encanto

Matrioskas en la Plaza de San Javier | Río Negro



Carmelo | Colonia



Guichón | Paysandú



Artesanías, Belén | Salto

Disfrutar la diversidad cultural uruguaya



## VILLA SORIANO (Soriano)

Sobre la ribera del Río Negro, fundada en 1624, la pequeña villa combina características coloniales con el encanto de un pueblo receptivo. A pie o en bicicleta, se recorren los principales atractivos: la emblemática **Capilla fundada a fines del siglo XVIII**, el **Museo Regional Casa Marfetán**, la **Casa de las Máscaras**, el **Solar de José Artigas** y los murales que decoran el pueblo.




## SAN JAVIER (Río Negro)

Pintoresco **pueblo fundado por inmigrantes rusos en 1913**, dueño de un encanto particular derivado de la herencia que esta colectividad ha dejado en las construcciones fundacionales, la gastronomía, las danzas y la producción artesanal. Se sitúa en un extremo del **Parque Nacional Esteros de Farrapos**.



## NUEVO BERLÍN (Río Negro)

Pequeño pueblo enmarcado por el **Parque Nacional Esteros de Farrapos e Islas del Río Uruguay**. Participar del proceso de producción de miel isleña, navegar por los canales de las islas, practicar la pesca deportiva, visitar los íconos culturales y disfrutar de la historia oral relatada por sus pobladores, son algunas de las experiencias para el recuerdo.



## GUICHÓN (Paysandú)

Guichón se puede recorrer a través de sus circuitos con guías locales: **Circuito Cañada Grande**, historia de batallas y sus palmares de Butiá Yatay. **Circuito Melchora Cuenca**, historia, leyendas del Queguay y el Museo "El Ancla". **Circuito Escultórico Urbano**, interpretación de más de 20 obras del artista Juan Carlos Ualde y "la palma sola" de Octavio Podestá. **Circuito Salsipuedes**, memorial charrúa. **Circuito Calendario lunar y Camino de los indios**. **Circuito arqueológico y antropológico urbano** de Guichón.



## BELÉN (Salto)

Es el pueblo más antiguo al norte del Río Negro. A orillas del Lago de Salto Grande, permeado por su tradición ecuestre y cargado de historias que se pueden descubrir a pie, en bicicleta o en canoa.



## CARMELO (Colonia)

Ciudad de historia y armonía de paisajes, que se mixtura con el dinamismo de una ciudad cosmopolita. Atractiva a lo largo del año; llegar a sus amarras o por su puente giratorio, y encontrar una amplia gama de opciones, para disfrutar de su cultura, su enogastronomía, las actividades en espacios naturales, golf, casino, noche... y de la cordialidad del carmelitano.



## Algunas Fiestas tradicionales del Corredor

Festival Grito de Asencio - **Villa Soriano**  
 Jazz a la Calle - **Mercedes**  
 Soriano Cocina - **Mercedes**  
 Fiesta del Girasol - **San Javier**  
 Festival Desde La Costa - **Nuevo Berlín**  
 Fiesta Rusa - **San Javier**  
 Semana de la Cerveza - **Paysandú**  
 Cocinarte - **Paysandú**  
 Luna Llena en el Palmar - **Guichón**  
 Encuentro con el Patriarca - **Meseta de Artigas**

Fiesta de la Copla y el Corcovo - **Paysandú**  
 Carnaval de **Bella Unión**  
 Festival de la Caña de Azúcar - **Bella Unión**  
 Fiesta del Lago - **Villa Constitución**  
 La Redota - **Salto**  
 Vigilia por los Defensores de Paysandú - **Paysandú**  
 Paysandú, Flor de Ciudad - **Paysandú**  
 Festival Internacional de Teatro del  
 y más allá - **Carmelo**  
 Cata de Vinos - **Carmelo**

## Los Sabores del Corredor

El Corredor de los Pájaros Pintados permite experimentar sensaciones únicas propias de las cocinas y expresiones gastronómicas típicas de la zona.

**Villa Soriano** típico pueblo de pescadores, ofrece degustar los pescados de río y las deliciosas empanadas de pescado en la Estación Fluvial.

**Fray Bentos** distinguido por el Corned Beef, el aceite de oliva Los Ranchos y la cerveza artesanal Dharma.

**San Javier** con sus bebidas y platos típicos rusos como el kvass (vino de miel), las piroshki (empanadas de papa o de repollo), el shaslik (cordero a las brasas macerado en cebolla y limón) y el piroj (tarta con dulce de zapallo).

**Paysandú** con su postre Chajá, un dulce de elaboración artesanal original de la ciudad y de sabor delicioso.

**Nuevo Berlín** y su típica miel isleña producida en el área protegida.

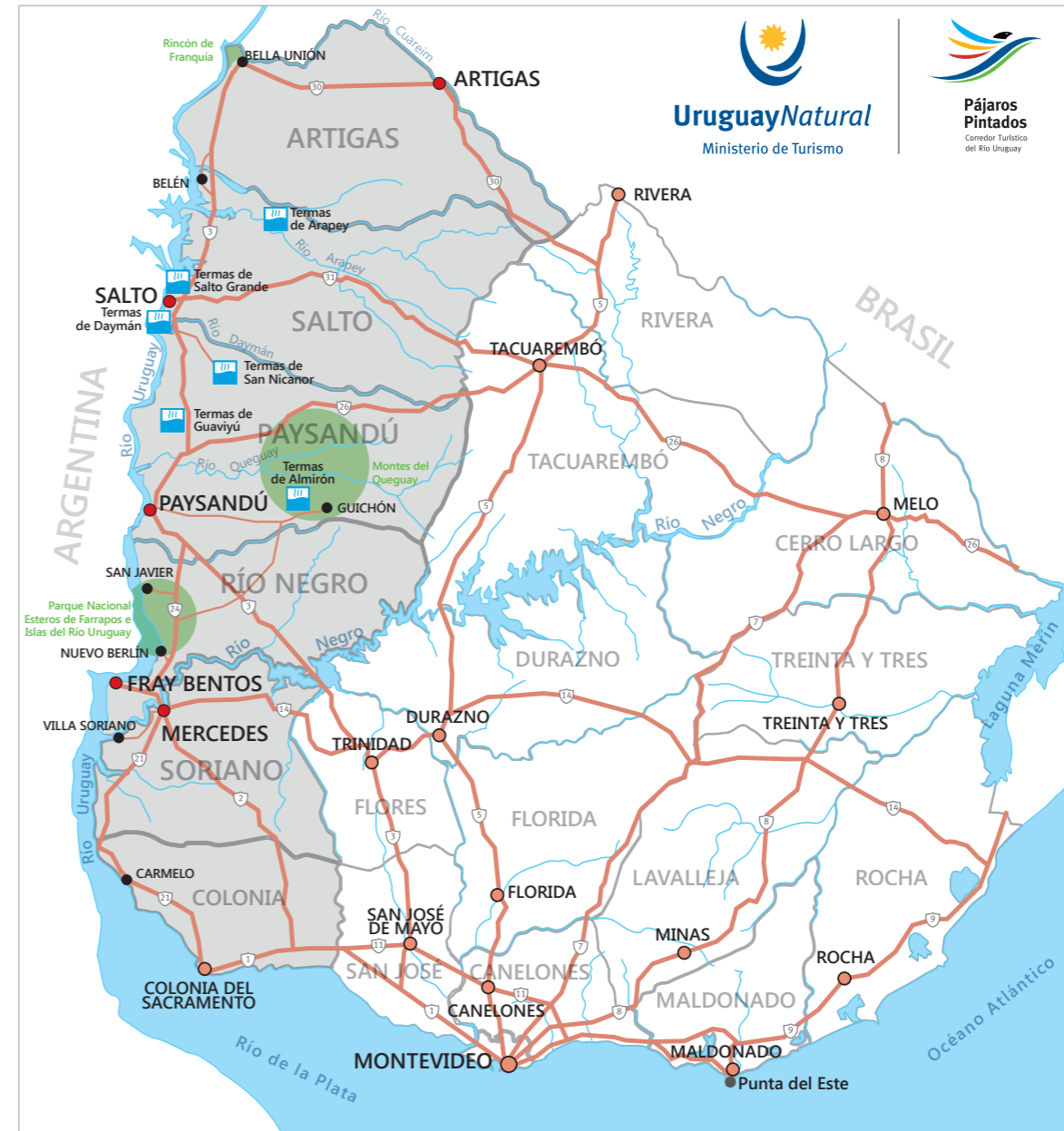
**Guichón - Montes de Queguay** y su té de hierbas elaborado en la farmacia de monte.

**Salto** y sus cítricos, arándanos y pescados de río, especialmente el Dorado que se puede probar en los restaurantes cercanos al puerto. También probar sus Vinos Tannat premiados internacionalmente

**Mercedes** ofrece vinos de elaboración artesanal y el agua mineral de gran tradición en la zona, se combinan con los quesos y dulces producidos en la primer unidad cooperativa del país.

**Bella Unión**, saborear sus deliciosos dulces de elaboración artesanal y sus pescados de río.

**Carmelo**, se puede recorrer y visitar las bodegas, charlar con sus dueños, degustar sus productos y sumergirse en un mundo de sensaciones delicadas y auténticas.



Oficina de Turismo de Soriano  
 4532 2201 int. 2501 / 2503  
 oficinadeturismo@soriano.gub.uy

Grupo Local de Turismo  
 de Villa Soriano  
 turismovillasoriano@gmail.com  
 fb: Turismo Villa Soriano

Centro de Informes  
 Estación Fluvial, Villa Soriano  
 4530 4815  
 villasorianoturismo@soriano.gub.uy

Oficina de Turismo de Río Negro  
 1935 Int. 16511 y 16512 | 45622233  
 turismo@rionegro.gub.uy  
 turismom@gmail.com

Centro de Información Turística  
 de San Javier  
 45692561  
 turismo.sanjavier@rionegro.gub.uy

Liga De Turismo Nuevo Berlín  
 ligaturismonuevoberlin@gmail.com  
 fb: Liga De Turismo Nuevo Berlín

Oficina de Turismo  
 Intendencia de Paysandú  
 4724 1636 Int.: 2640 - 2641  
 www.descubripaysandu.com.uy  
 fb: DescubriPaysandu

Grupo Local de Turismo  
 de Guichón - Almirón  
 Montes del Queguay  
 fb: Guichón | www.guichon.com.uy/

Oficina de Turismo  
 Intendencia de Salto  
 473 34096 / 473 25194  
 turismo@salto.gub.uy  
 fb: Turismo Salto Uruguay

Grupo Local de Turismo de Belén  
 fb: Grupo Local de Turismo de Belén

Oficina de Turismo de Artigas  
 1884 int. 3180  
 div.turismo@artigas.gub.uy

Centro de Información Turística,  
 Carmelo. Casa de la Cultura  
 4542 2001





# UruguayNatural

Ministerio de Turismo

Rambla 25 de Agosto de 1825 y Yacaré | Tel.: 00 (598 2) 1885100  
Montevideo, Uruguay



Palmares de Guichón | Paysandú

Facebook Corredor Pájaros Pintados | [www.turismo.gub.uy/pajarospintados](http://www.turismo.gub.uy/pajarospintados) | [www.turismo.gub.uy](http://www.turismo.gub.uy) | [www.uruguaynatural.tv](http://www.uruguaynatural.tv) |  



**Pájaros  
Pintados**  
Corredor Turístico  
del Río Uruguay

Fotografías:

Archivo Fotográfico del Ministerio de Turismo - Enrique Pérez, Leo Correa; Alejandro Corvi, Club Queguay Canoas, Direcciones de Turismo de Colonia, Paysandú, Río Negro, Salto y Soriano; Fernando Ilharregui, Gustavo Olveyra, Hebert Morello, Héctor Rodríguez Cacheiro, Hotel Horacio Quiroga Resort Termal, Ivanna Castellanos, Javier Maceda, Juan Pardo, Karina Fortete, Leonardo Machado, Natalia Campos, Silvia Fellosa.

Material de distribución gratuita - Setiembre 2017