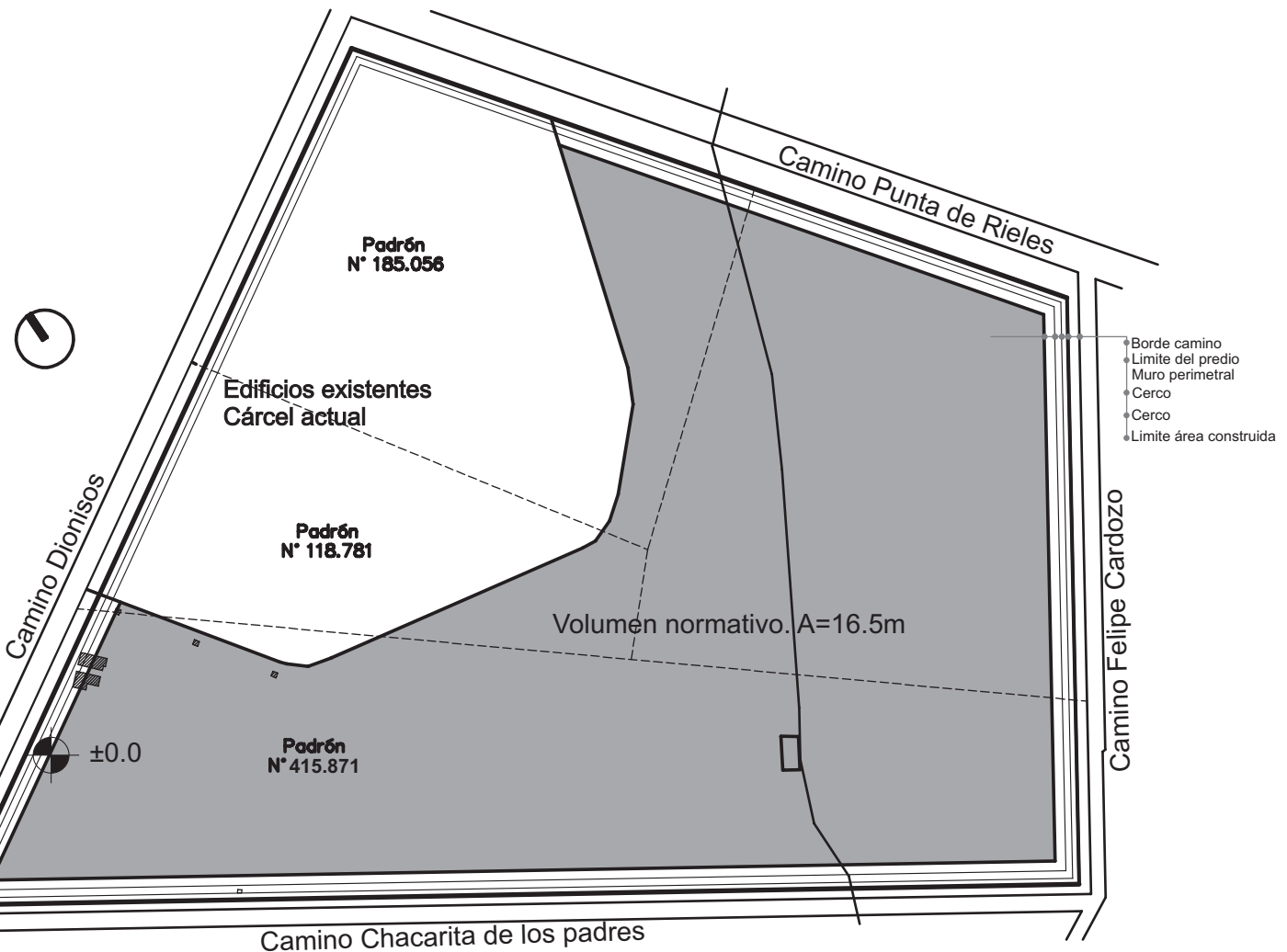
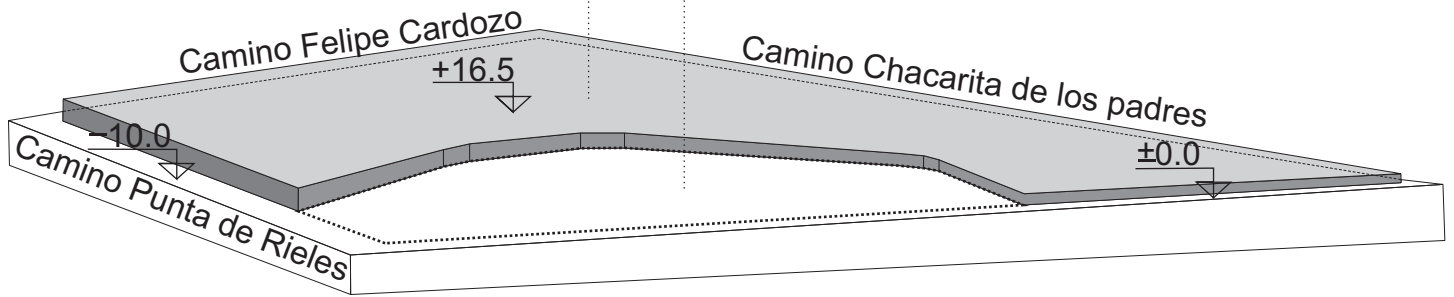


VOLUMETRÍA NORMATIVA / POSIBILIDAD DE OCUPACIÓN

Volumen normativo. A=16.5m

Predio cárcel actual



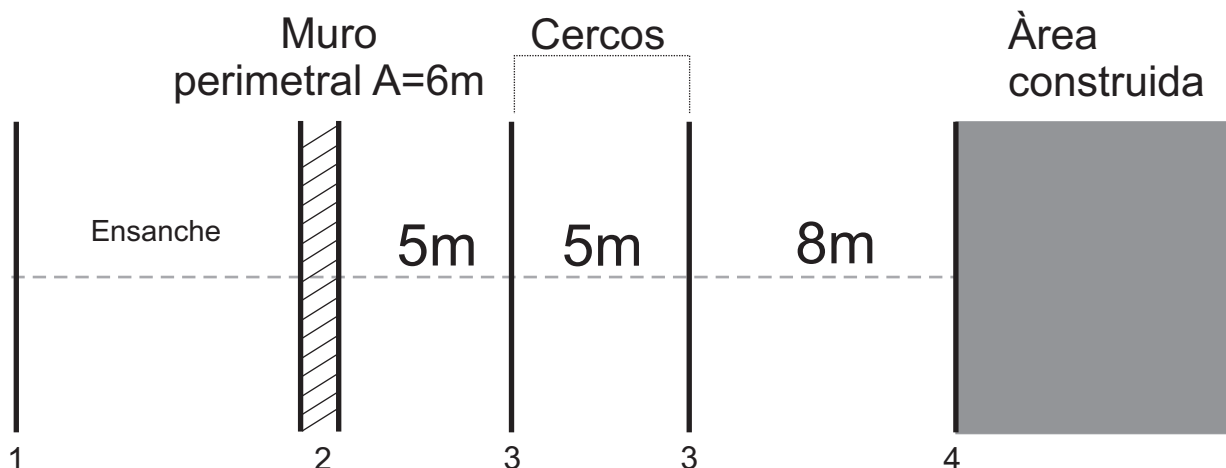
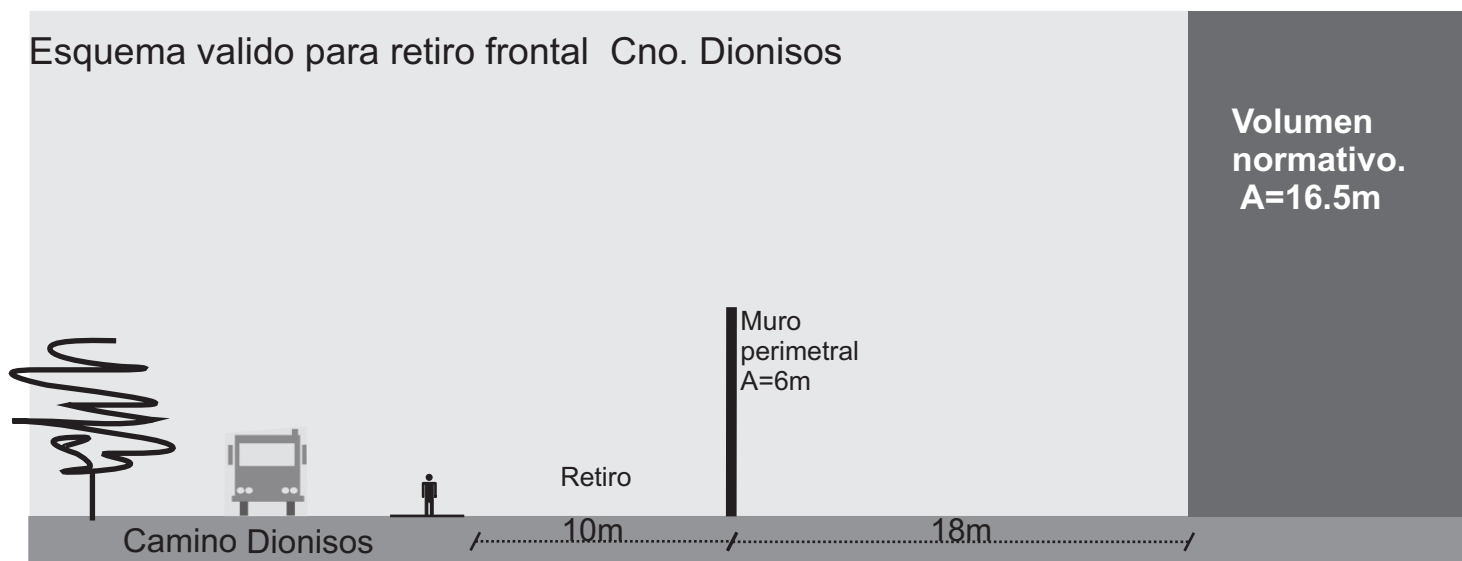
DIVISION PLANIFICACION TERRITORIAL

UNIDAD PLAN DE ORDENAMIENTO (POT)

Ubicación: Cno. Punta Rieles y Cno. F. Cardozo	Padrones: 121650-185056-118781-415871
Técnico:	Propietario:
Plano:	Régimen: PROPIEDAD COMUN

CIERRE PERIMETRAL / FRANJA DE SEGURIDAD

Esquema valido para retiro frontal Cno. Dionisos



Esquema valido para retiro frontal sobre las vías:

- Avda. Punta de Rieles
- Cno. Chacarita de Los padres
- Cno. Felipe Cardozo

REFERENCIAS

- 1 - Línea de propiedad
- 2 - Limite del predio/Muro perimetral
- 3 - Cerco
- 4 - Limite área construida

DIVISION PLANIFICACION TERRITORIAL	
UNIDAD PLAN DE ORDENAMIENTO (POT)	
Ubicación: Cno. Punta Rieles y Cno. F. Cardozo	Padrones: 121650-415871
Técnico:	Propietario:
Plano:	Régimen: PROPIEDAD COMUN